

14 & 15 AVRIL 2023 ROAD BOOK



RALLYE DU BASSIN ANNONÉEN



COUPE DE FRANCE DES RALLYES COEF. 3

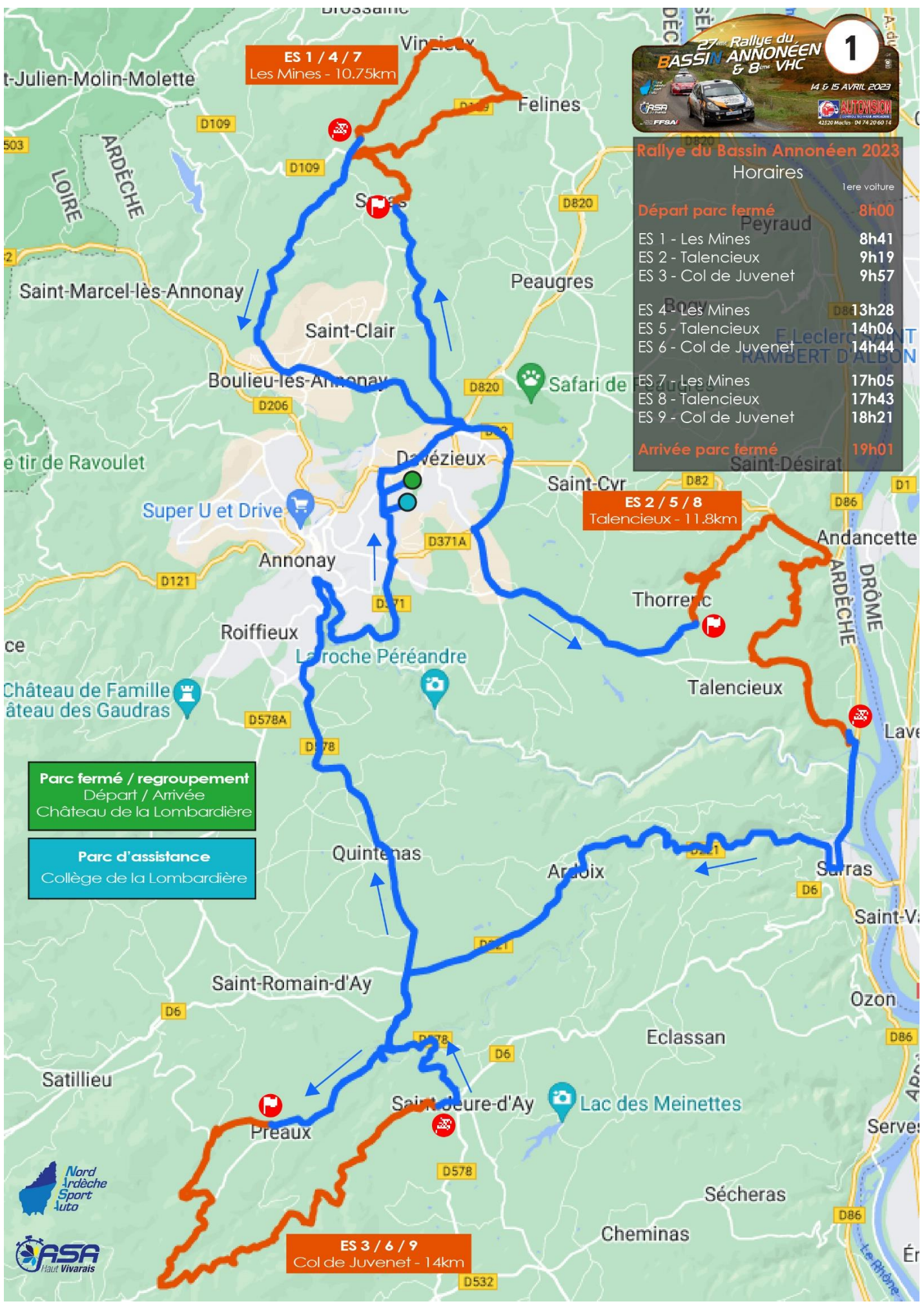




Rallye du Bassin Annonéen 2023

Horaires

	Tere voiture
Départ parc fermé	8h00
ES 1 - Les Mines	8h41
ES 2 - Talencieux	9h19
ES 3 - Col de Juvenet	9h57
ES 4 - Les Mines	13h28
ES 5 - Talencieux	14h06
ES 6 - Col de Juvenet	14h44
ES 7 - Les Mines	17h05
ES 8 - Talencieux	17h43
ES 9 - Col de Juvenet	18h21
Arrivée parc fermé	19h01



ES 1 / 4 / 7
Les Mines - 10.75km

ES 2 / 5 / 8
Talencieux - 11.8km

ES 3 / 6 / 9
Col de Juvenet - 14km

Parc fermé / regroupement
Départ / Arrivée
Château de la Lombardière











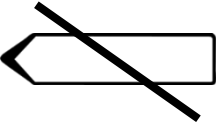
Parc d'assistance
Collège de la Lombardière



27^e Rallye National du Bassin Annonéen & 8^e Rallye VHC - Les Parcs

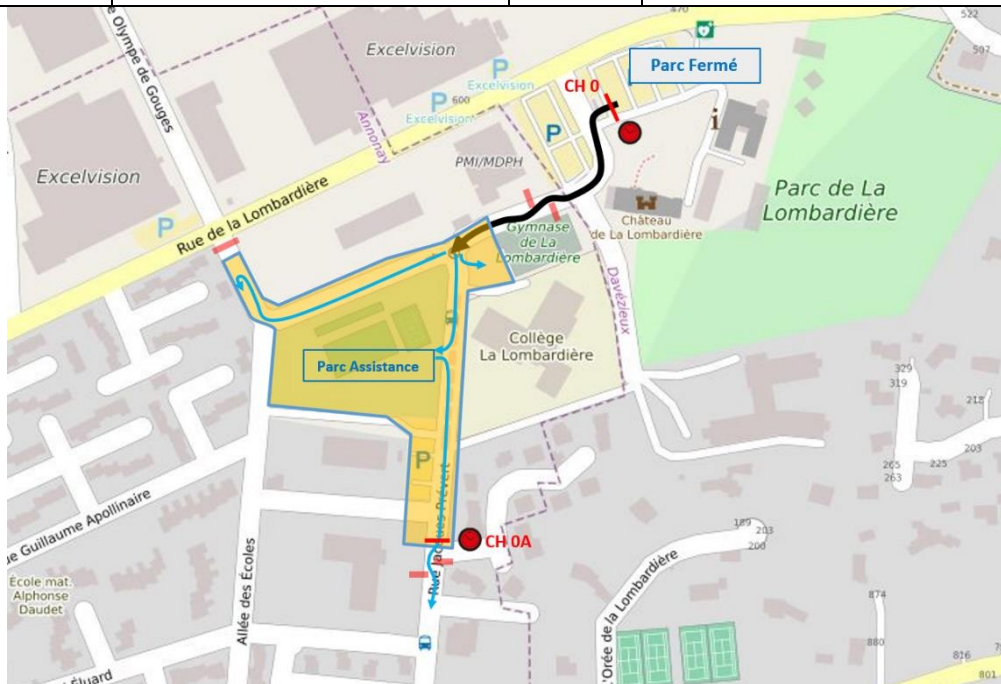


Lexique Carnet d'itinéraire

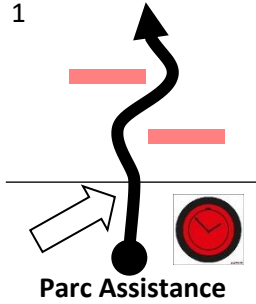


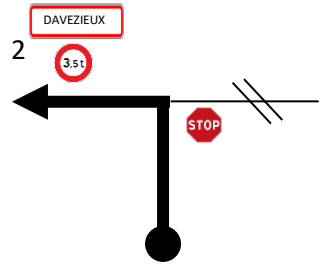




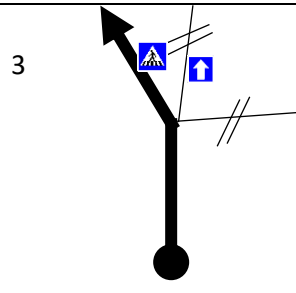

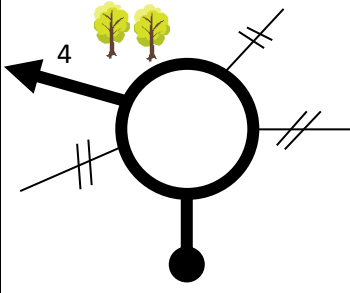


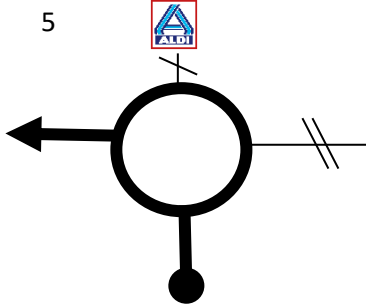


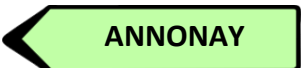
	Contrôle Horaire		Départ épreuve spéciale
	Arrivée épreuve spéciale		Contrôle point stop
	Stop		Céder le passage
	Emplacement d'un point de contrôle		Direction à suivre
	Limitation de vitesse		Cassis
	Chicane		Giratoire
	Vigilance sur ce point de passage		Panneau de direction à suivre
	Assistance interdite		Village
	Bâtiment		Panneau de direction à ne pas suivre

27e Rallye National du Bassin Annonéen & 8e Rallye VHC





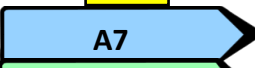
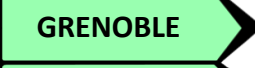
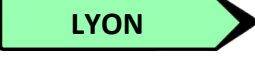
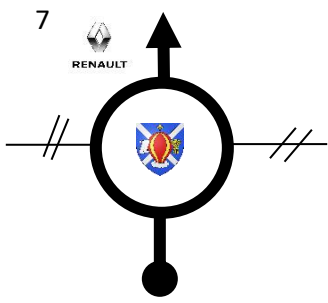



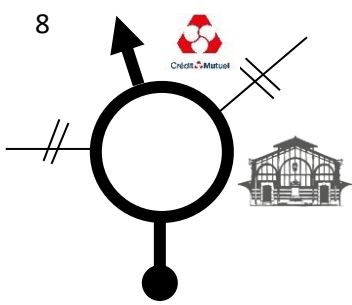




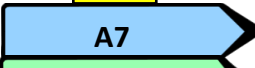
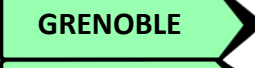
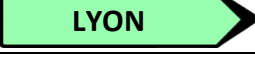
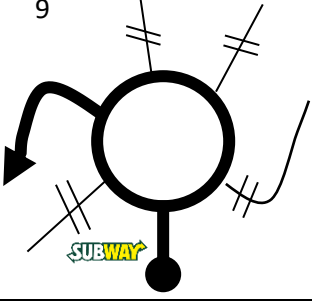








CH 0. CH 0A		Section 1. Secteur 1			Page 1
DAVEZIEUX		Distance	Tps imparti	Moyenne	
PARC ASSISTANCE		0,30 Km	00 h 20 min	5kms/h	Dist. Totale dégressive
DISTANCE		DIRECTION		INFORMATIONS	
Totale	Partielle				
0		<p>1</p>	 AGGLO !!!	CH 0 Sortie Parc fermé Entrée Parc d'assistance	0,10
0,05	0,05	<p>2</p>	 !!! AGGLO	SUIVRE RUE JACQUES PREVERT A DROITE	0,05
0,10	0,05	<p>3</p>	 !!! AGGLO	Zone d'assistance Après les chicanes de sécurité	0,00



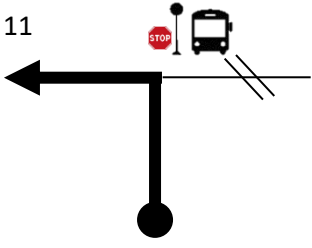

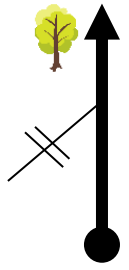



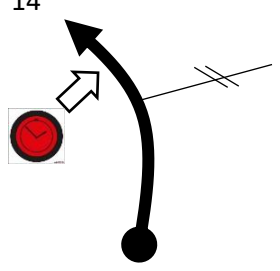


27e Rallye National du Bassin Annonéen & 8e Rallye VHC

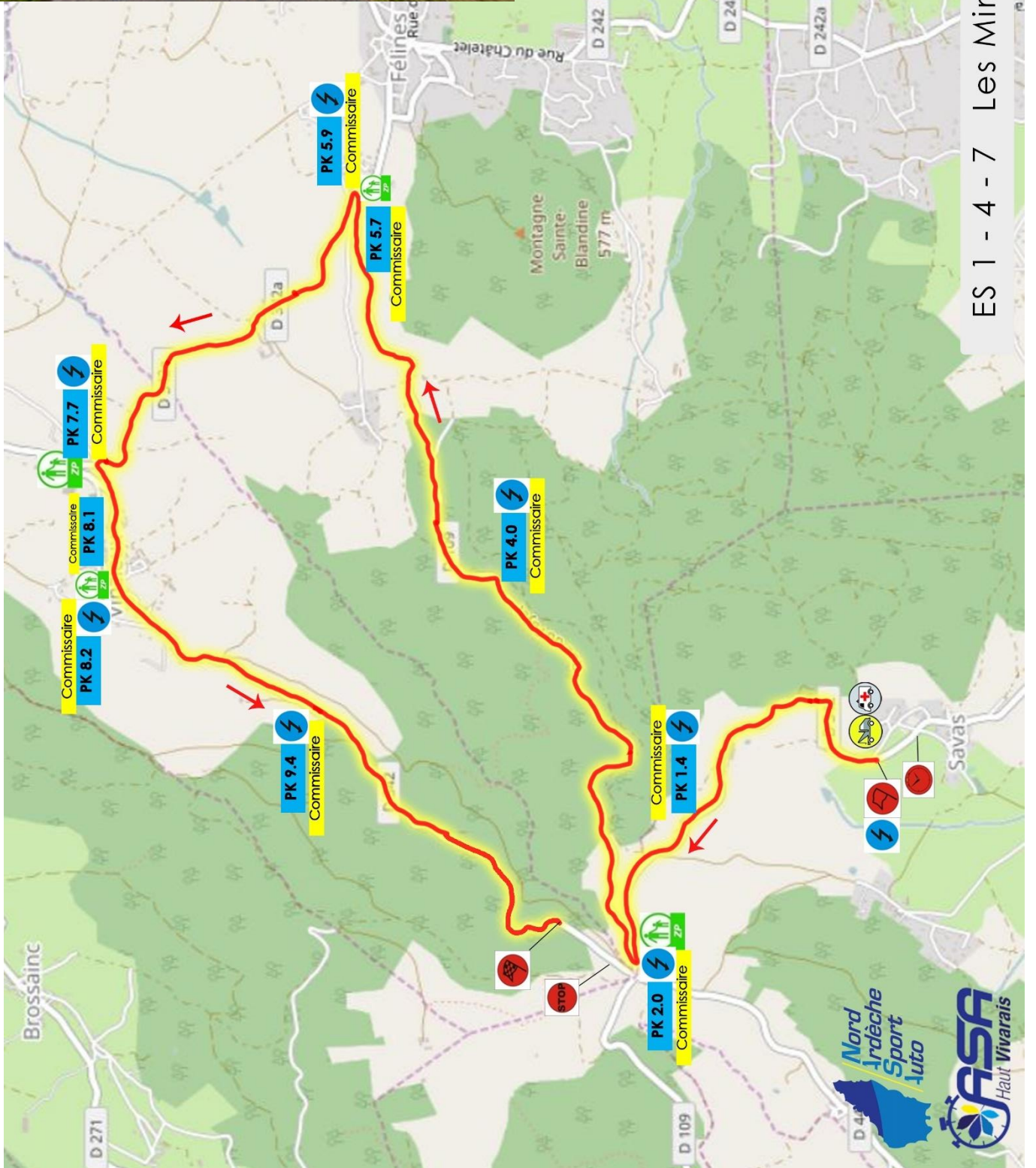

CH 0A. CH 1		Section 1. Secteur 3			Page 2
PARC ASSISTANCE		Distance	Tps imparti	Moyenne	
SAVAS		7.65 Km	00 h 18 min	25.50 kms/h	
DISTANCE		DIRECTION		INFORMATIONS	Dist. Totale dégressive
Totale	Partielle				
0,00		1  Parc Assistance	 AGGLO !!!	 CH 0A Sortie de Parc d'Assistance	7,65
0,20	0,20	2 	 !!!  AGGLO	A GAUCHE Suivre Rue des Assomptionnistes  	7,45
0,60	0,40	3 	 !!! AGGLO	Au Carrefour Continuer sur route principale Suivre Rue des Assomptionnistes	7,05
1,00	0,40	4 	  !!! AGGLO	PRENDRE Rue Jules Ferry DANS LE GIRATOIRE 3 ^{ème} SORTIE	6,65
1,45	0,45	5 	  !!!	DANS LE GIRATOIRE 3 ^{ème} SORTIE 	6,20

27e Rallye National du Bassin Annonéen & 8e Rallye VHC




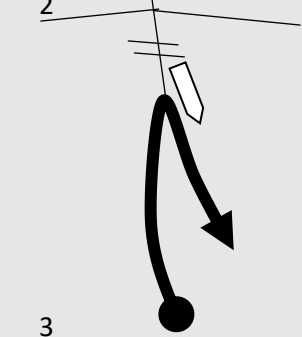



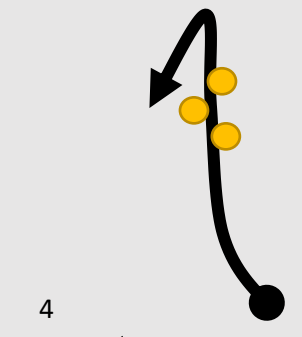


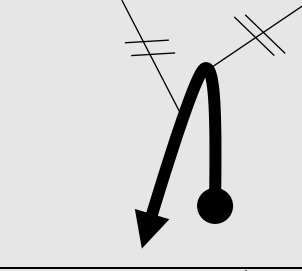


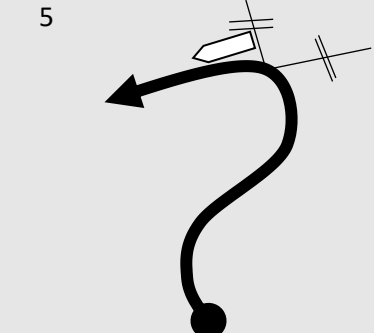


CH 0A. CH 1		Section 1. Secteur 3			Page 3	
PARC ASSISTANCE		Distance	Tps imparti	Moyenne		
SAVAS		7.65 Km	00 h 18 min	25.50 kms/h		
DISTANCE		DIRECTION		INFORMATIONS		
Totale	Partielle			Dist. Totale dégressive		
1,85	0,40	6 		 	DANS LE GIRATOIRE 1 ^{ère} SORTIE    	5,80
2,15	0,30	7 		  	DANS LE GIRATOIRE Tout droit, 2 nd sortie	5,50
2,65	0,50	8 		  	DANS LE GIRATOIRE Tout droit, 2 nd sortie    	5,00
2,90	0,25	9 		  AGGLO	  Giratoire, 4 ^{ème} sortie suivre route de Gourdan	4,75
5,90	3,0	10 		 AGGLO 	 Garder à droite sur la route principale	1,75

27e Rallye National du Bassin Annonéen & 8e Rallye VHC

CH 0A. CH 1		Section 1. Secteur 3			Page 4
PARC ASSISTANCE		Distance	Tps imparté	Moyenne	
SAVAS		7.65 Km	00 h 18 min	25.50 kms/h	
DISTANCE		DIRECTION		INFORMATIONS	Dist. Totale dégressive
Totale	Partielle				
6,20	0,30	11 		Suivre la route principale à gauche	1,45
6,95	0,75	12 		Au carrefour, tenir sur route principale à droite	0,70
7,45	0,50	13 	 C AGGLO	<div style="border: 2px solid red; padding: 2px; display: inline-block; margin-bottom: 5px;">SAVAS</div> Au panneau, entrée dans le village, roulez au pas et soyez prudents.	0,20
7,65	0,20	14 	 !!! AGGLO	 CH 1 Après la ferme, au niveau du chemin.	0,00



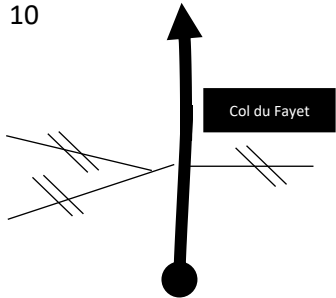

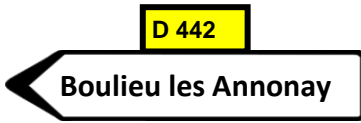
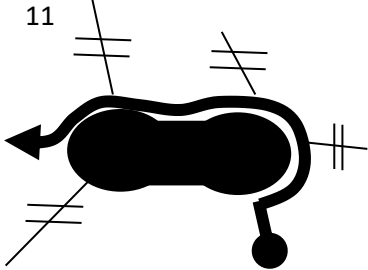


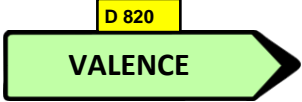
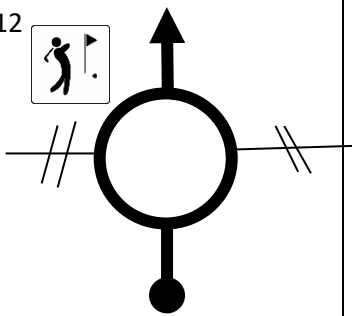


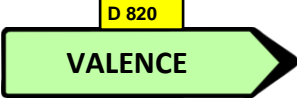
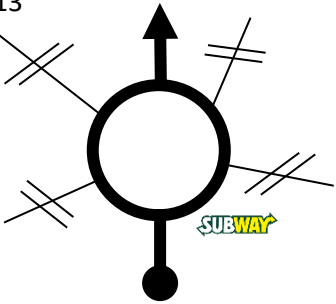


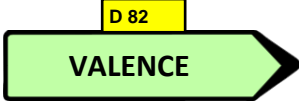
27e Rallye National du Bassin Annonéen & 8e Rallye VHC

CH 1. CH 2		Section 1. Secteur 4			Page
SAVAS		Distance	Tps imparti	Moyenne	6
OZAS		29.70 Km	00 h 35 min	50.91 kms/h	
DISTANCE		DIRECTION		INFORMATIONS	Dist. Totale dégressive
Totale	Partielle				Dist. Totale dégressive
0,10	0,10	1 		 DES 1 Au niveau du carrefour Suivre la D342	29,80
2,10	2,00	2 		Au croisement, épingle droite sur D109  	27,80
5,85	3,75	3 	 !!!	100M après sortie du virage droite, CHICANE entrée à GAUCHE 	24,05
5,95	0,10	4 		100M après la chicane, Au croisement, épingle gauche suivre D342A 	23,95
7,75	1,80	5 		 Au croisement, à gauche du D342	22,15

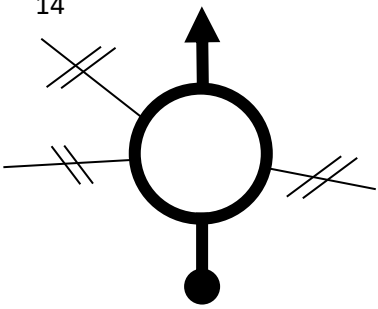






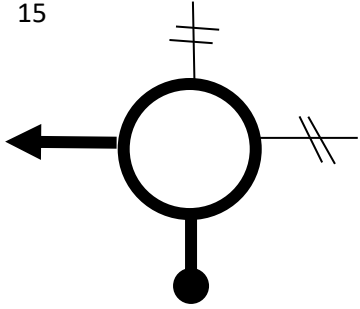



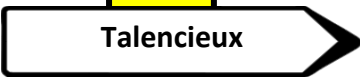
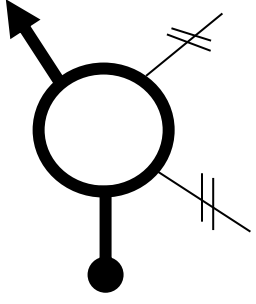



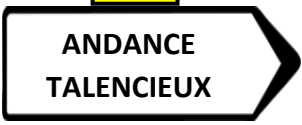
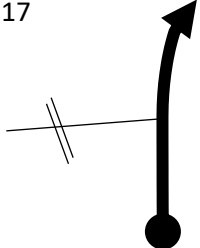


27e Rallye National du Bassin Annonéen & 8e Rallye VHC

CH 1. CH 2		Section 1. Secteur 4			Page
SAVAS		Distance	Tps imparti	Moyenne	7
OZAS		29.70 Km	00 h 35 min	50.91 kms/h	
DISTANCE		DIRECTION		INFORMATIONS	Dist. Totale dégressive
Totale	Partielle				
8,20	0,45	6 	 AGGLO	Entrée village de VINZIEUX CHICANE entrée à GAUCHE Dans le village, prendre à gauche sur D342 	21,70
8,30	0,10	7 	 AGGLO	St Julien M. M. SAVAS	21,60
10,80	2,50	8 	 	AES 1 Au niveau du dégagement à droite	19,10
11,10	0,30	9 		CPS 1 CPS avant le carrefour	18,80



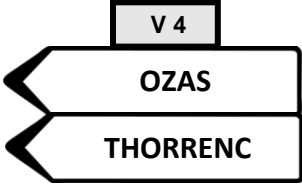
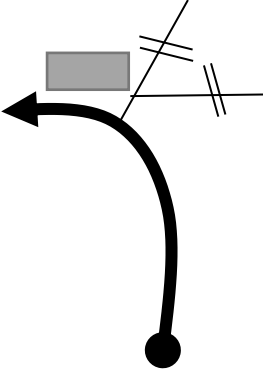




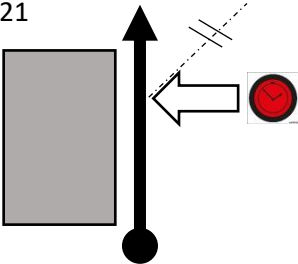


27e Rallye National du Bassin Annonéen & 8e Rallye VHC

CH 1. CH 2		Section 1. Secteur 4			Page 8
SAVAS		Distance	Tps imparti	Moyenne	
OZAS		29.70 Km	00 h 35 min	50.91 kms/h	
DISTANCE		DIRECTION		INFORMATIONS	Dist. Totale dégressive
Totale	Partielle				
11,25	0,15	10 		Au carrefour, continuer tout droit 	18,65
16,55	5,30	11 	  AGGLO	 Giratoire, 4 ^{ème} sortie	13,35
18,65	2,10	12 	 	 Giratoire 2 ^{ème} sortie, tout DROIT suivre D820	11,25
20,65	2,00	13 	 	 Giratoire 3 ^{ème} sortie, suivre D82	9,25

27e Rallye National du Bassin Annonéen & 8e Rallye VHC

CH 1. CH 2		Section 1. Secteur 4			Page 9
SAVAS		Distance	Tps imparti	Moyenne	
OZAS		29.70 Km	00 h 35 min	50.91 kms/h	
DISTANCE		DIRECTION		INFORMATIONS	Dist. Totale dégressive
Totale	Partielle				
22,20	1,55	14 	 	    Giratoire, 2 ^{ème} sortie	7,70
23,80	1,60	15 	 	  Giratoire, 3 ^{ème} sortie	6,10
25,30	1,50	16 	 	DANS LE GIRATOIRE 3 ^{ème} SORTIE  	4,60
27,10	1,80	17 	 !!!	 RESTER SUR D370	2,80

27e Rallye National du Bassin Annonéen & 8e Rallye VHC

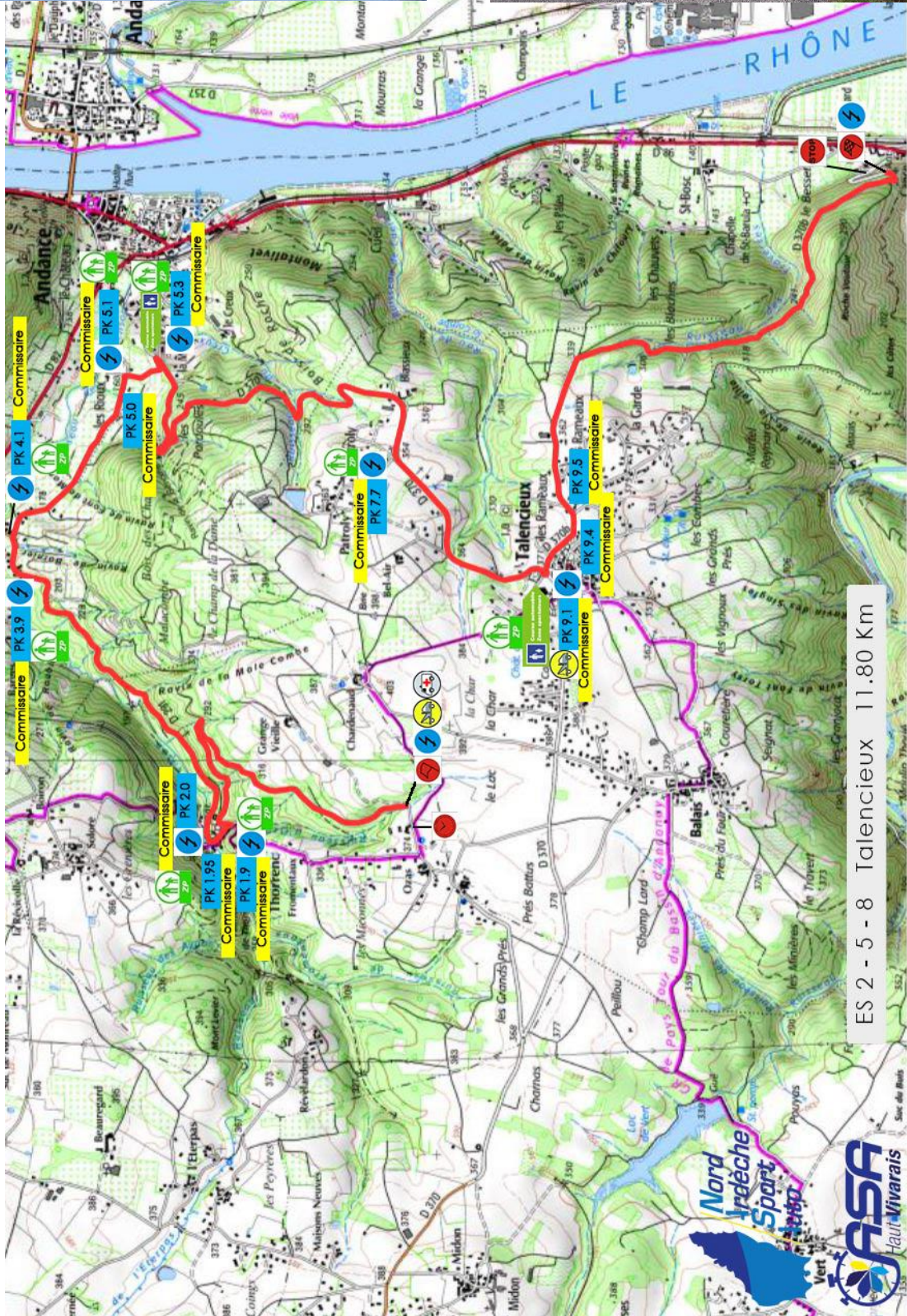
CH 1. CH 2		Section 1. Secteur 4			Page 10
SAVAS		Distance	Tps imparti	Moyenne	
OZAS		29.70 Km	00 h 35 min	50.91 kms/h	
DISTANCE		DIRECTION		INFORMATIONS	Dist. Totale dégressive
Totale	Partielle				
28,60	1,55	18 	 !!!	 Au Carrefour, prendre à gauche sur V4	1,25
29,50	0,95	19 	 AGGLO !!!	Au carrefour, continuer sur la route principale au niveau du transformateur	0,30
29,70	0,20	20 	 AGGLO	 Suivre la route à droite	0,10
29,80	0,10	21 	 AGGLO	 CH 2 Face à la maison, au niveau du chemin en terre à droite	0,00



DES



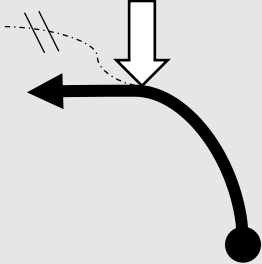


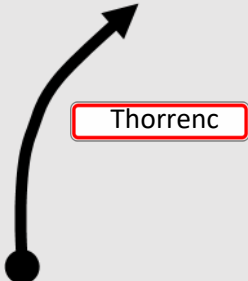






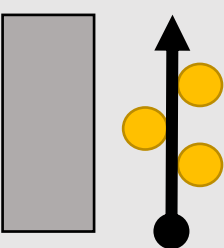




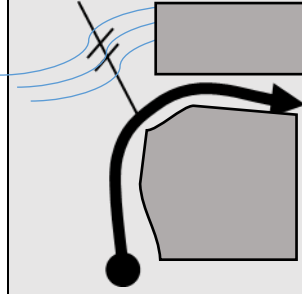




AES



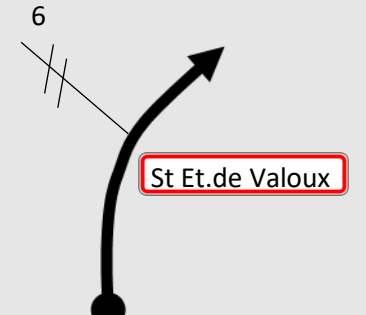

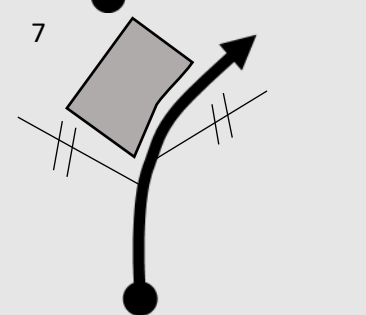

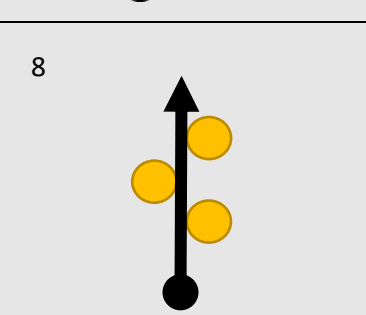



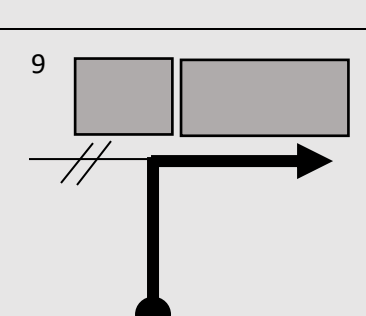

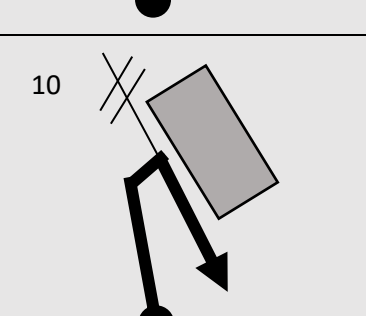

ES 2 - 5 - 8 Talencieux 11.80 Km



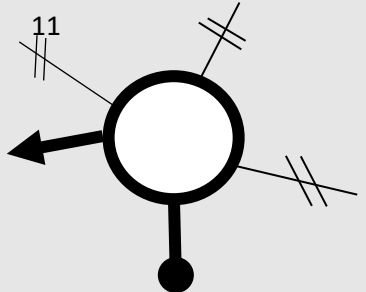


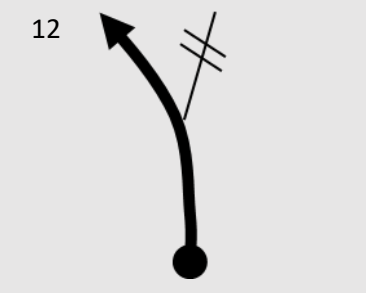

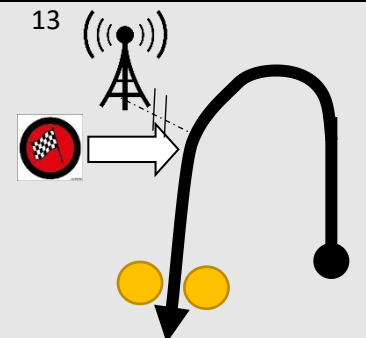


27e Rallye National du Bassin Annonéen & 8e Rallye VHC

CH 2. CH 3		Section 1. Secteur 5			Page 12	
OZAS		Distance	Tps impart	Moyenne		
PREAUX		30.90 Km	00 h 35 min	52.90 kms/h		
DISTANCE		DIRECTION		INFORMATIONS		
Totale	Partielle			Dist. Totale dégressive		
0,10	0,10	1 			 DES 2 Au niveau du chemin à droite	30,90
1,85	1,75	2 		   AGGLO	Entrée village de THORRENC Vitesse limitée à 30 km/h	29,15
1,95	0,10	3 		  AGGLO	Suivre route principale Epingle droite	29,05
2,00	0,05	4 		  AGGLO	Au niveau du CASSIS, CHICANE entrée à GAUCHE  	29,00
2,10	0,10	5 		  AGGLO	 	28,90

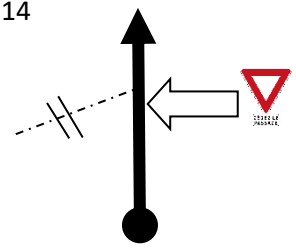






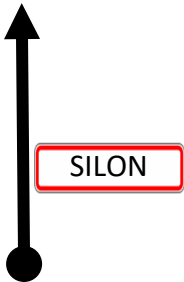


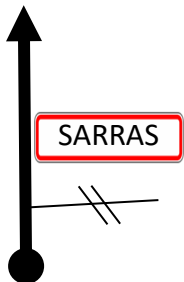


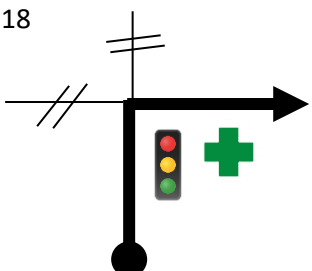



27e Rallye National du Bassin Annonéen & 8e Rallye VHC

CH 2. CH 3		Section 1. Secteur 5			Page
OZAS		Distance	Tps imparti	Moyenne	13
PREAUX		30.90 Km	00 h 35 min	52.90 kms/h	
DISTANCE		DIRECTION		INFORMATIONS	Dist. Totale dégressive
Totale	Partielle				
3,90	1,80	6 	 AGGLO	Entrée village de ST ETIENNE DE VALOUX Vitesse limitée à 50 km/h	27,10
4,00	0,10	7 	 AGGLO !!!	Au carrefour, suivre la route légèrement à droite longeant la haie	27,00
4,85	0,85	8 	 !!!	Au niveau du CASSIS CHICANE entrée à GAUCHE  	26,15
5,00	0,15	9 	 AGGLO !!!	Au Carrefour, prendre à DROITE !! Attention la traverse d'eau après le virage sera comblée par du goudron le jour du rallye !!	26,00
5,20	0,20	10 	 AGGLO	Au carrefour, prendre à DROITE direction Talencieux sur D370	25,80

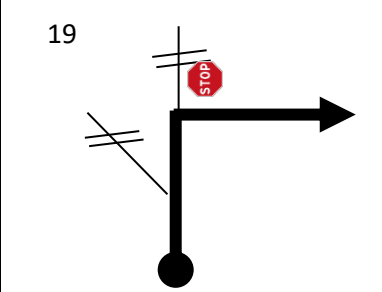

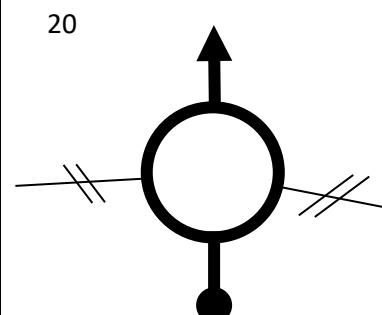


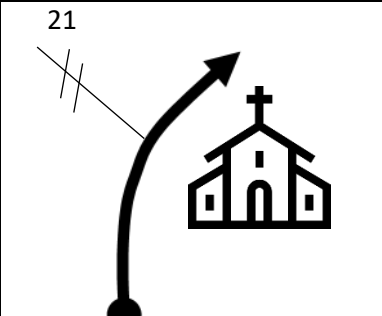

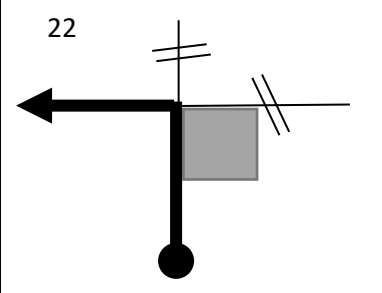

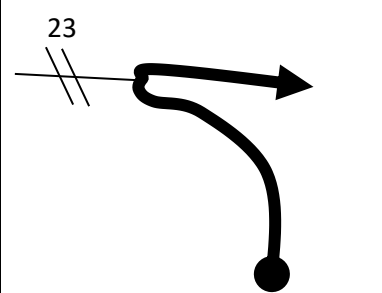

27e Rallye National du Bassin Annonéen & 8e Rallye VHC

CH 2. CH 3		Section 1. Secteur 5			Page
OZAS		Distance	Tps impart	Moyenne	14
PREAUX		30.90 Km	00 h 35 min	52.90 kms/h	
DISTANCE		DIRECTION		INFORMATIONS	Dist. Totale dégressive
Totale	Partielle				
8,60	3,40	11 	  !!!	<div style="border: 1px solid black; padding: 2px; display: inline-block; background-color: yellow;">D 370B</div> <div style="border: 1px solid black; padding: 5px; display: inline-block; margin-top: 5px;">SARRAS</div> Au GIRATOIRE, 3 ^{ème} sortie !!! Le Giratoire est a emprunté dans ce sens durant la course !!!	22,40
8,95	0,35	12 	 AGGLO !!!	Rester sur route principale <div style="border: 1px solid black; padding: 2px; display: inline-block; background-color: yellow;">D 370B</div> <div style="border: 1px solid black; padding: 5px; display: inline-block; margin-top: 5px;">SARRAS 6</div>	22,05
11,80	2,85	13 		 AES 2 Après l'épingle gauche, au niveau du chemin à droite	19,20

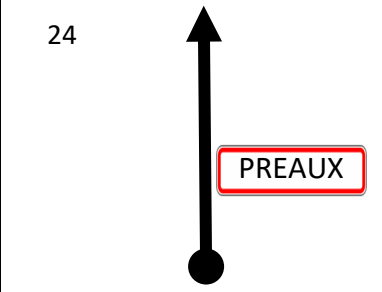

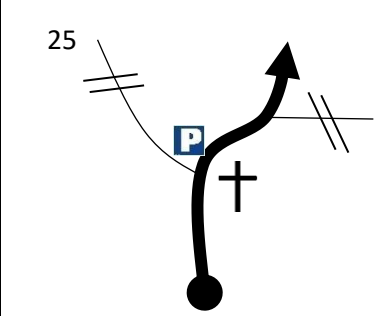

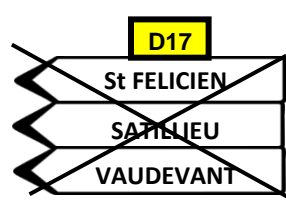
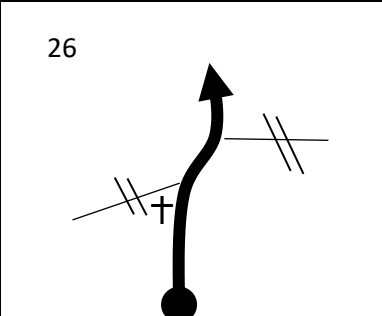

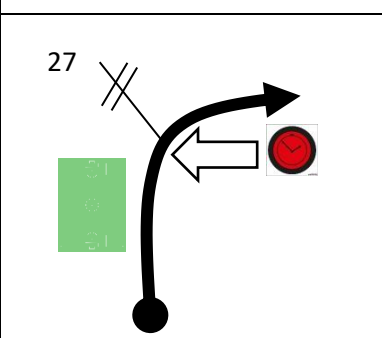


27e Rallye National du Bassin Annonéen & 8e Rallye VHC

CH 2. CH 3		Section 1. Secteur 5			Page 15
OZAS		Distance	Tps imparti	Moyenne	
PREAUX		30.90 Km	00 h 35 min	52.90 kms/h	
DISTANCE		DIRECTION		INFORMATIONS	Dist. Totale dégressive
Totale	Partielle				
12,10	0,30	14 		 CPS 2 Après l'épingle droite, au panneau « stop à 150m »	18,90
12,25	0,15	15 	 AGGLO	  Au STOP, prendre à DROITE	18,75
13,10	0,85	16 	 AGGLO	 Au panneau, continuer tout droit sur route principale	17,90
14,60	0,75	17 	 AGGLO	 Au panneau, continuer tout droit sur route principale	17,15
14,60	0,75	18 		  Au carrefour, prendre à droite	16,40

27e Rallye National du Bassin Annonéen & 8e Rallye VHC

CH 2. CH 3		Section 1. Secteur 5			Page 16
OZAS		Distance	Tps imparti	Moyenne	
PREAUX		30.90 Km	00 h 35 min	52.90 kms/h	
DISTANCE		DIRECTION		INFORMATIONS	Dist. Totale dégressive
Totale	Partielle				
14,80	0,20	19 		<div style="border: 1px solid black; padding: 5px; margin-bottom: 5px; text-align: center;">D221</div> <div style="border: 1px solid black; padding: 5px; margin-bottom: 5px; text-align: center;">SATILLIEU</div> <div style="border: 1px solid black; padding: 5px; text-align: center;">ARDOIX</div> <p style="text-align: center;">Au carrefour, prendre à droite</p>	16,20
21,00	6,20	20 	 	<div style="border: 1px solid black; padding: 5px; margin-bottom: 5px; text-align: center;">D 221</div> <div style="border: 1px solid black; padding: 5px; text-align: center;">SATILLIEU</div> <p style="text-align: center;">Giratoire, 2^{ème} sortie</p>	10,00
21,40	0,40	21 	 AGGLO	<p style="text-align: center;">Dans le village, continuer sur D221 sur la droite</p> <p style="text-align: center;">Vitesse limitée à 50 km/h</p>	9,60
25,55	4,15	22 		<div style="border: 1px solid black; padding: 5px; margin-bottom: 5px; text-align: center;">D578</div> <div style="border: 1px solid black; padding: 5px; margin-bottom: 5px; text-align: center;">LALOUVESC</div> <div style="border: 1px solid black; padding: 5px; margin-bottom: 5px; text-align: center;">SATILLIEU</div> <div style="border: 1px solid black; padding: 5px; text-align: center;">St ROMAIN D'AY</div> <p style="text-align: center;">Au carrefour, prendre à gauche</p>	5,45
27,50	1,95	23 		<div style="border: 1px solid black; padding: 5px; margin-bottom: 5px; text-align: center;">D17</div> <div style="border: 1px solid black; padding: 5px; margin-bottom: 5px; text-align: center;">St FELICIEN</div> <div style="border: 1px solid black; padding: 5px; text-align: center;">PREAUX</div> <p style="text-align: center;">Au carrefour, prendre à droite</p>	3,50

27e Rallye National du Bassin Annonéen & 8e Rallye VHC

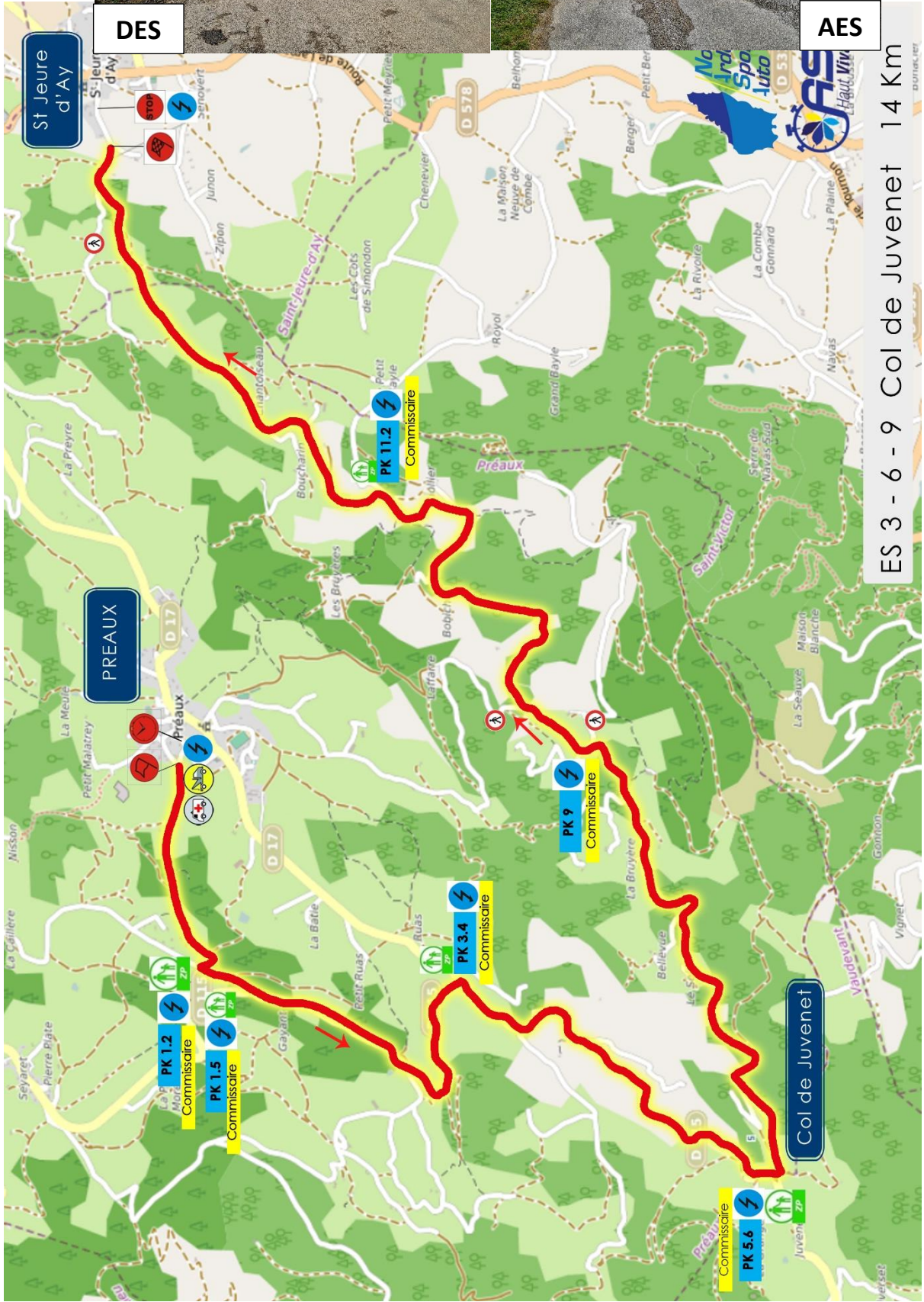
CH 2. CH 3		Section 1. Secteur 5			Page 16
OZAS		Distance	Tps imparti	Moyenne	
PREAUX		30.80 Km	00 h 35 min	52.28 kms/h	
DISTANCE		DIRECTION		INFORMATIONS	Dist. Totale dégressive
Totale	Partielle				
30,50	3,00	24 	 AGGLO	<div style="border: 2px solid red; padding: 5px; display: inline-block; margin-bottom: 10px;">PREAUX</div> Au panneau, continuer tout droit sur route principale Vitesse limitée à 50 km/h	0,50
30,75	0,25	25 	 AGGLO !!!	 Au carrefour, prenez à droite entre les maisons.	0,25
30,85	0,10	26 	 AGGLO !!!	Entre les maisons, suivre la route principale.	0,15
31,00	0,15	27 	 AGGLO !!!	 CH 3 Continuer sur route principale, pointage au croisement après le stade	0,00



DES

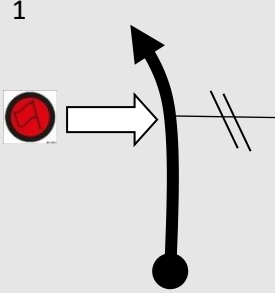


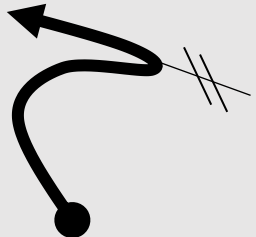

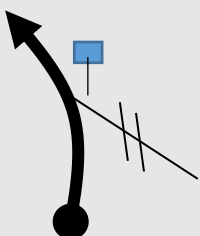

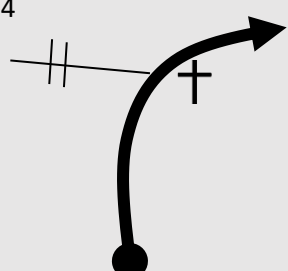

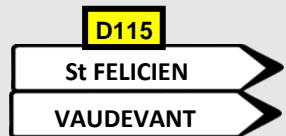
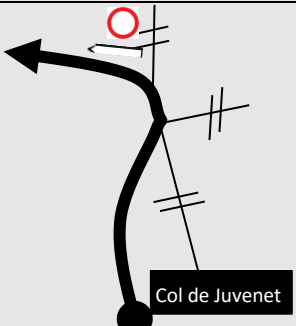




AES

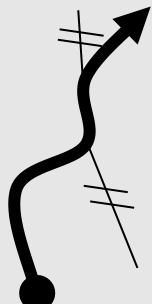

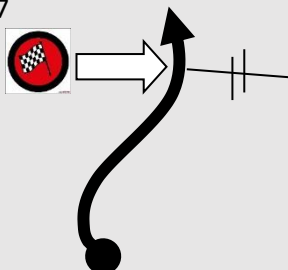


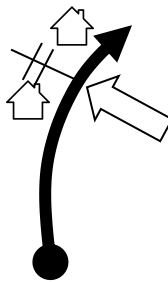


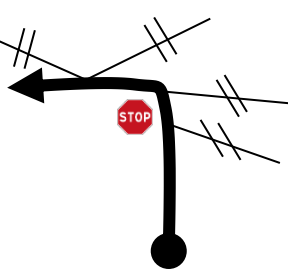


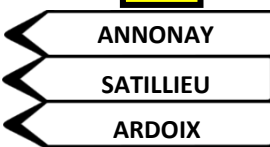
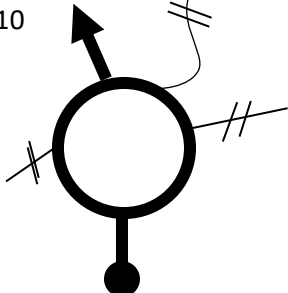


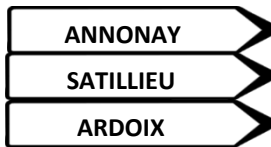


ES 3 - 6 - 9 Col de Juvenet 14 Km

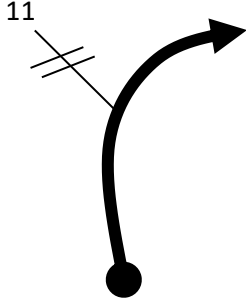

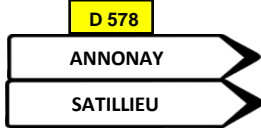
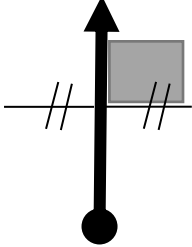

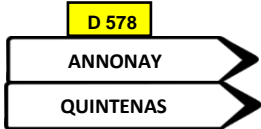
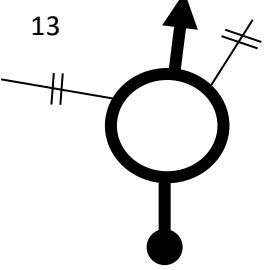


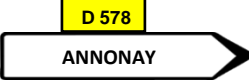
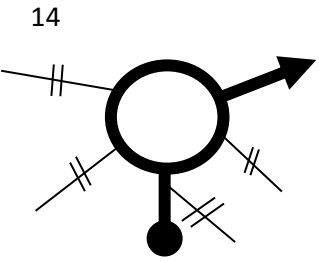


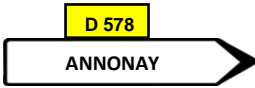
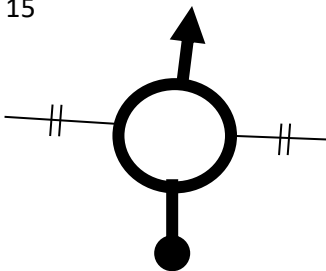


27e Rallye National du Bassin Annonéen & 8e Rallye VHC

CH 3. CH 3A		Section 1. Secteur 6			Page
PREAUX		Distance	Tps imparti	Moyenne	18
DAVEZIEUX		34.10 Km	00 h 40 min	51.15 kms/h	
DISTANCE		DIRECTION		INFORMATIONS	Dist. Totale dégressive
Totale	Partielle				
0,10	0,10	1 		 DES 3 Au niveau du croisement avant la dernière maison	34,10
1,30	1,20	2 		Au croisement suivre la route à gauche	32,80
1,60	0,30	3 		Suivre D115 sur route principale	32,50
3,50	1,90	4 		 Au carrefour, suivre route principale sur D115	30,60
5,80	2,30	5 		Au carrefour, suivre la route à gauche direction Les Hubacs 	28,30

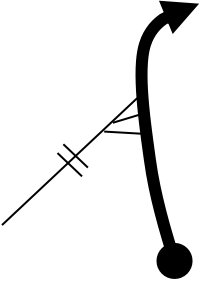

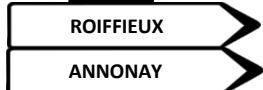

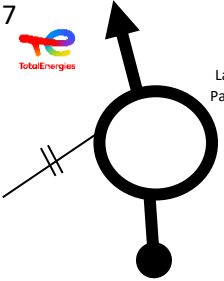



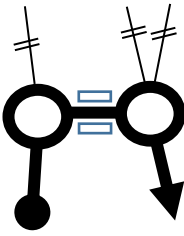


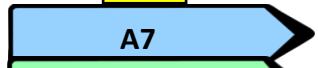
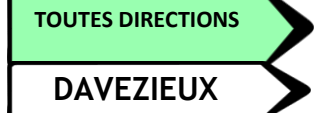



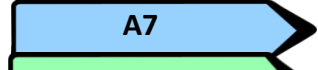
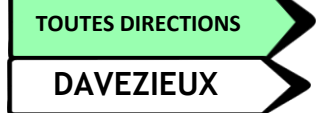
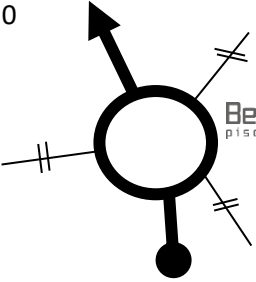



27e Rallye National du Bassin Annonéen & 8e Rallye VHC

CH 3. CH 3A		Section 1. Secteur 6			Page
PREAUX		Distance	Tps impart	Moyenne	19
DAVEZIEUX		34.10 Km	00 h 40 min	51.15 kms/h	
DISTANCE		DIRECTION		INFORMATIONS	Dist. Totale dégressive
Totale	Partielle				
8,90	3,10	6 		Au croisement, Suivre route principale	25,20
14,10	5,20	7 		 AES 3 Au niveau du chemin dans le virage gauche	20,00
14,40	0,30	8 		 CPS 3 Au niveau du chemin entre les maisons	19,70
14,65	0,25	9 		  Au carrefour, à gauche sur D578	19,45
15,00	0,40	10 	 	Dans le giratoire, prendre la 3 ^{ème} sortie, D82 	19,05

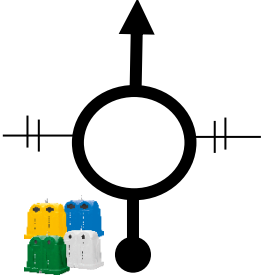


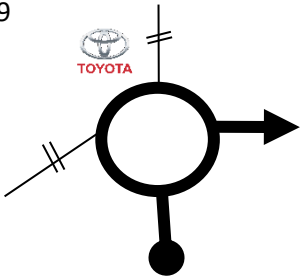



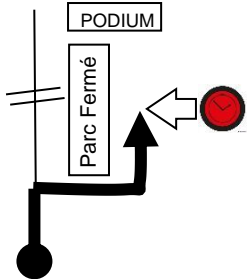


27e Rallye National du Bassin Annonéen & 8e Rallye VHC

CH 3. CH 3A		Section 1. Secteur 6			Page
PREAUX		Distance	Tps imparti	Moyenne	20
DAVEZIEUX		34.10 Km	00 h 40 min	51.15 kms/h	
DISTANCE		DIRECTION		INFORMATIONS	Dist. Totale dégressive
Totale	Partielle				
17,50	2,50	11 		 Au croisement, suivre route principale sur D578	16,55
19,25	1,75	12 		Au carrefour, suivre D578 direction 	14,80
21,45	2,20	13 	  AGGLO	 Giratoire, 2 nd sortie sur D578	12,60
21,95	0,50	14 	  AGGLO	 Giratoire, 2 nd sortie sur D578	12,10
22,35	0,40	15 	  AGGLO	Tout droit au giratoire, 2 nd sortie sur D578	11,70

27e Rallye National du Bassin Annonéen & 8e Rallye VHC

CH 3. CH 3A		Section 1. Secteur 6			Page 21
PREAUX		Distance	Tps imparti	Moyenne	
DAVEZIEUX		34.10 Km	00 h 40 min	51.15 kms/h	
DISTANCE		DIRECTION		INFORMATIONS	Dist. Totale dégressive
Totale	Partielle				
25,95	3,60	16 		<div style="text-align: center;"> D 578  Au carrefour, suivre route principale sur D578 </div>	8,10
27,80	1,85	17   La Main Paysanne	  AGGLO	<div style="text-align: center;"> D 578  Tout droit au giratoire, 1^{er} sortie sur D578 </div>	6,25
28,00	0,20	18 	  AGGLO	<div style="text-align: center;"> D 878   Au double giratoire, 1^{ère} sortie sur D878 </div>	6,05
28,40	0,40	19 	  AGGLO	<div style="text-align: center;"> D 878   Giratoire, 1^{ère} sortie sur D878 </div>	5,65
32,30	3,90	20  Bel'G piscine	  AGGLO	<div style="text-align: center;"> D 371  Giratoire, 3^{ème} sortie sur D371 </div>	1,75

27e Rallye National du Bassin Annonéen & 8e Rallye VHC

CH 3. CH 3A		Section 1. Secteur 6			Page 22
PREAUX		Distance	Tps imparti	Moyenne	
DAVEZIEUX		34.10 Km	00 h 40 min	51.15 kms/h	
DISTANCE		DIRECTION		INFORMATIONS	Dist. Totale dégressive
Totale	Partielle				
33,00	0,70	28 	 	Au giratoire, suivre la route principale tout droit sur D371	1,05
33,50	0,50	29 	 	 Giratoire, 1 ^{ère} sortie sur Rue de la Lombardière	0,55
34,05	0,55	30 		 CH 3A Prendre à droite sur rue Jacques Prévert puis entrer dans le parc de La Lombardière à gauche	0,00

Etalon pour le calcul des distances : ATB VH Trip cal.1850 sur BMW 325IS E30

Pour la 2^e et 3^e section, reprendre depuis la 1^{ère} page
Pointage en avance autorisé au parc de fin de rallye


If you stop in a Special Stage
do not require assistance from Emergency Services
Display this green O.K. prominently

OK

Si vous êtes arrêté dans une Epreuve de Classement
et n'avez pas besoin de secours
Mettez en évidence ce panneau vert O.K.

Si vous êtes arrêté dans une Epreuve de Classement
et avez besoin de l'aide des Services médicaux

Mettez cette croix rouge bien en vue afin que
les équipages suivant l'aperçoivent



If you stop in a Special Stage
and require medical service

Display this Red Cross in a prominent position
so that following crews can see it