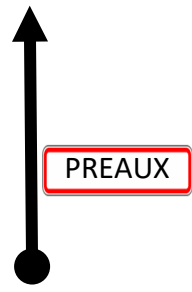

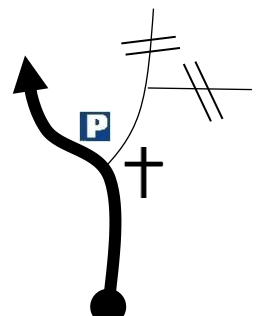

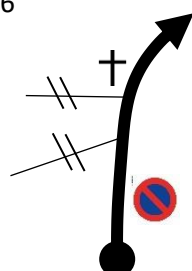



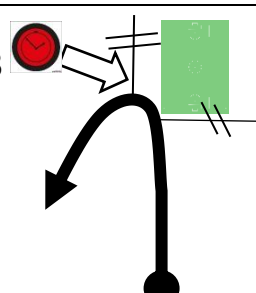




27e Rallye National du Bassin Annonéen & 8e Rallye VHC

CH 2. CH 3		Section 1. Secteur 5			Page 16	
OZAS		Distance	Tps imparti	Moyenne		
PREAUX		31.10 Km	00 h 35 min	52.28 kms/h		
DISTANCE		DIRECTION		INFORMATIONS	Dist. Totale dégressive	
Totale	Partielle					
30,50	3,00	24		 AGGLO	<div style="border: 2px solid red; padding: 5px; display: inline-block; margin-bottom: 10px;">PREAUX</div> Au panneau, continuer tout droit sur route principale Vitesse limitée à 50 km/h	0,80
30,75	0,25	25		 AGGLO !!!	<div style="border: 1px solid black; padding: 5px; display: inline-block; margin-bottom: 5px; background-color: yellow;">D17</div> <div style="border: 1px solid black; padding: 2px; display: inline-block; margin-bottom: 2px;">St FELICIEN</div> <div style="border: 1px solid black; padding: 2px; display: inline-block; margin-bottom: 2px;">SATILLIEU</div> <div style="border: 1px solid black; padding: 2px; display: inline-block;">VAUDEVANT</div> Au carrefour, prenez à gauche sur D17	0,55
30,90	0,15	26		 AGGLO !!!	Entre les maisons, suivre la route principale.	0,40
31,05	0,15	27		 AGGLO !!!	<div style="border: 2px solid red; padding: 5px; display: inline-block; margin-bottom: 10px;">PREAUX</div> Avant le panneau de sortie de village, prenez à droite dans le lotissement	0,25
31,30	0,25	28		 AGGLO !!!	 <div style="font-size: 2em; font-weight: bold; margin-left: 20px;">CH 3</div> Continuer dans le lotissement, au croisement prenez à gauche au niveau du stade	0,00