

Fédération Française du Sport Automobile **FFSA**



**FEDERATION FRANCAISE DU SPORT AUTOMOBILE
LIGUE REGIONALE DU SPORT AUTOMOBILE RHONE ALPES**

1er Rallye Régional des Vallons Ardéchois Moderne & VHC

**COUPE DE FRANCE DES RALLYES COEFFICIENT 2
CHALLENGE LIGUE RHONE ALPES**

25 Septembre et 26 Septembre 2020

ROAD BOOK

**Organisé par l'Association Sportive Automobile Haut-Vivarais
avec le concours de Sport Auto Vivarais**

RALLYE DES VAILONS ARDECHOIS








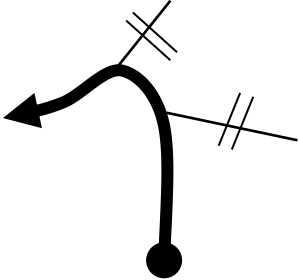


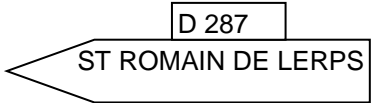
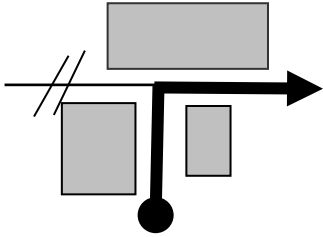


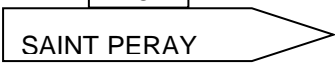
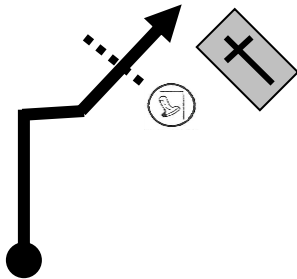



CARNET D'ITINERAIRE LEXIQUE

	CONTRÔLE DE PASSAGE
	CONTRÔLE HORAIRE
	DEPART EPREUVE SPECIALE
	ARRIVEE EPREUVE SPECIALE
	CONTRÔLE POINT STOP
	EMPLACEMENT D'UN POINT DE CONTRÔLE
	ASSISTANCE INTERDITE
	BATIMENT
	ATTENTION PRUDENCE A CE POINT DU PASSAGE

	BALISE DE PRIORITE CEDER LE PASSAGE
	STOP
	LIMITATION DE VITESSE
	ENTREE ET SORTIE DE VILLES OU VILLAGES
	GIRATOIRE
	DOS D'ANE
	DIRECTION A SUIVRE
	PANNEAU DE DIRECTION A NE PAS PRENDRE
	POINTS DE REPERE





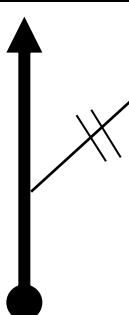


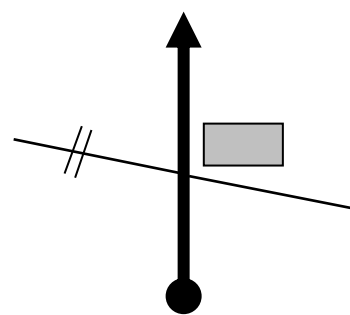

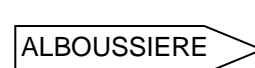
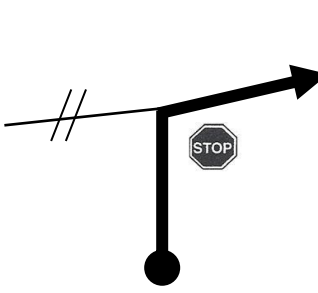





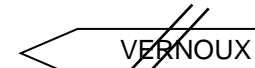
1er RALLYE DES VALLONS ARDECHOIS

Moderne & V.H.C.

CH 0 CH 0A		1 ère Etape . 1 ère Section . 1 er Secteur			Page
PLATS ALBOUSSIÈRE		Distance 15,86 Km	Temps Imparti 0 H 25 mm	Moyenne 38,06 Km/H	1
DISTANCE		DIRECTION		INFORMATIONS	Dist.totale dégressive
Totale	Partielle				
0,00	0,00	 1	 AGGLO 	 <h1 style="font-size: 2em;">CH 0A</h1> A DROITE A LA SORTIE DU PARC	15,86
0,12	0,12	 2	 AGGLO 	AU CALVAIRE A DROITE	15,74
4,12	4,00	 3	 	A GAUCHE 	11,74
5,52	1,40	 4	 AGGLO 	 SAINT PERAY DANS LE VILLAGE DE ST ROMAIN DE LERPS A DROITE	10,34
5,54	0,02	 5	 AGGLO 	 <h1 style="font-size: 2em;">C.P. 1</h1> SUR LA PLACE DEVANT L'EGLISE	10,32

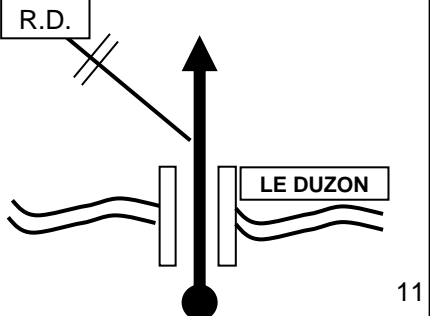
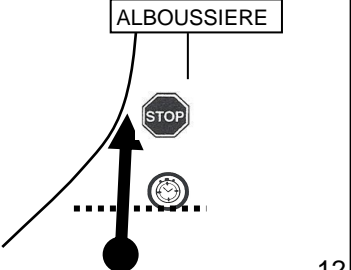

1er RALLYE DES VALLONS ARDECHOIS

Moderne & V.H.C.

CH 0 CH 0A		1 ère Etape . 1 ère Section . 1 er Secteur			Page
PLATS ALBOUSSIÈRE		Distance 15,86 Km	Temps Imparti 0 H 25 mm	Moyenne 38,06 Km/H	2
DISTANCE		DIRECTION		INFORMATIONS	Dist.totale dégressive
Totale	Partielle				
5,94	0,40		 AGGLO  6	AU CARREFOUR D 287 / V.C.  AU CALVAIRE	9,92
6,14	0,20		 7	AU CARREFOUR V.C. / V.C. TOUT DROIT 	9,72
9,19	3,05		 8	AU CARREFOUR V.C. / V.C.  TOUT DROIT	6,67
11,14	1,95		 9	 AU STOP A DROITE SUR D 533	4,72
12,10	0,96		 10	  SUR D 533	3,76

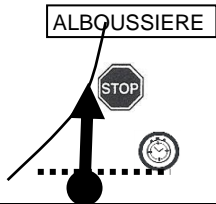


1er RALLYE DES VALLONS ARDECHOIS

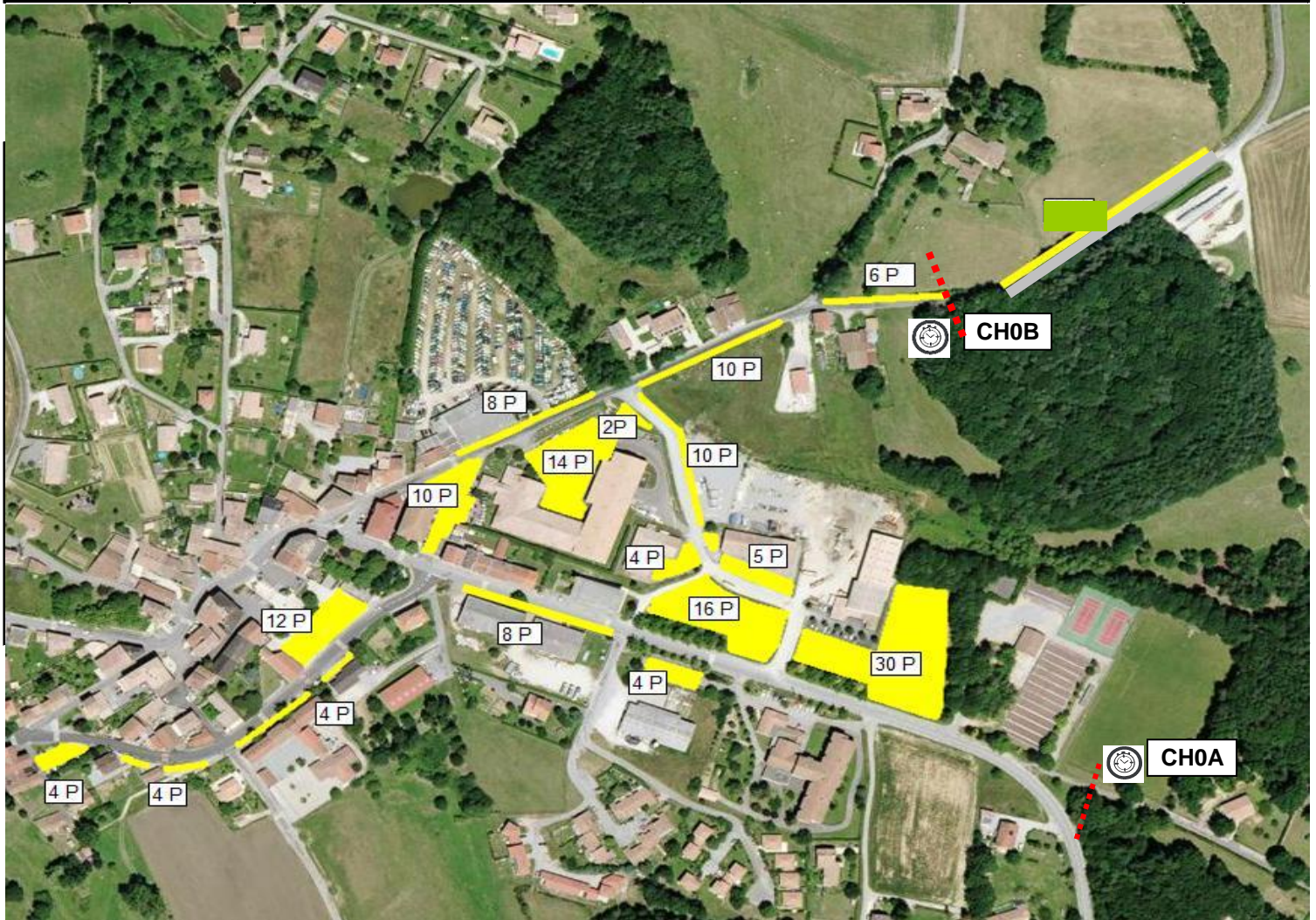
Moderne & V.H.C.



CH 0 CH 0A		1 ère Etape . 1 ère Section . 1 er Secteur			Page
PLATS ALBOUSSIÈRE		Distance 15,86 Km	Temps Imparti 0 H 25 mm	Moyenne 38,06 Km/H	3
DISTANCE		DIRECTION	INFORMATIONS		Dist.totale dégressive
Totale	Partielle				
15,43	3,33		<p style="text-align: center;">Au Panneau Sens Interdit Sauf Riverains</p> <p style="text-align: center;">APRES LE PONT SUR LE DUZON</p> <p style="text-align: center;">PRENDRE LA PETITE ROUTE TOUT DROIT</p>	0,43	
15,86	0,43		 <h1 style="font-size: 2em; margin: 0;">CH 0A</h1> <p style="text-align: center;">AVANT POTEAU BETON</p> <p style="text-align: center;">SUR ELARGISSEMENT A DROITE</p> <p style="text-align: center;">30M AVANT PANNEAU DE STOP</p>	0,00	

1er RALLYE DES VALLONS ARDECHOIS

Moderne & V.H.C.

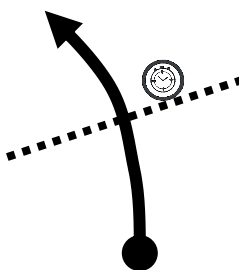


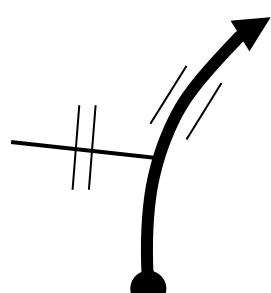


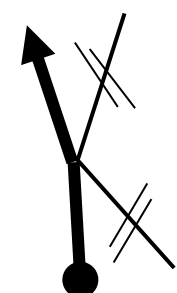

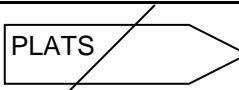


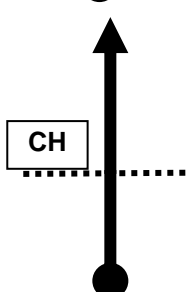


CH 0A. CH 0B		1 ère Etape . 1 ère Section . 2ème Secteur			Page 4
ALBOUSSIÈRE		Distance 0,85 Km	Temps Imparti 0 H 20 mm	Moyenne 1,75 Km/H	Dist.totale dégressive 1,00
ALBOUSSIÈRE		INFORMATIONS			
DISTANCE		DIRECTION			
Totale	Partielle				
0,00	0,00				 
		SUR ELARGISSEMENT A DROITE 30M AVANT PANNEAU DE STOP			



1,00	1,00			C.H. 0B	0,00
		2	AU PANNEAU DE SORTIE ALBOUSSIÈRE		

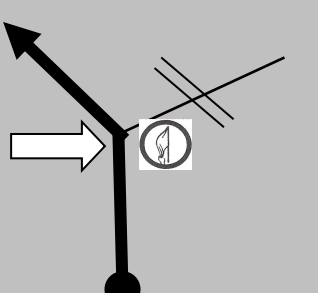





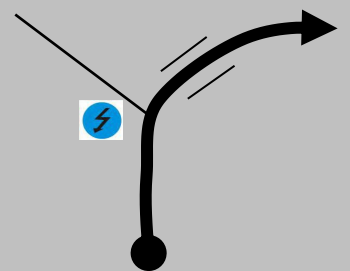


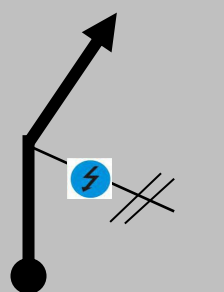


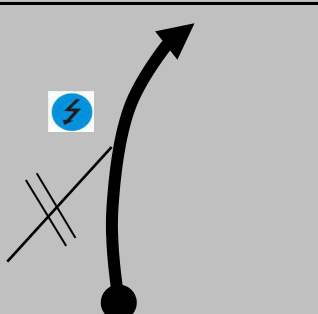


1er RALLYE DES VALLONS ARDECHOIS

Moderne & V.H.C.

CH 0B. CH 1		1 ère Etape . 1 ère Section . 3ème Secteur			Page
ALBOUSSIÈRE CHAMPIS		Distance 3,83 Km	Temps Imparti 0 H 10 mm	Moyenne 22,98 Km/H	5
DISTANCE		DIRECTION		INFORMATIONS	Dist.totale dégressive
Totale	Partielle				
0,00				 CH 0B SORTIE DU PARC D'ASSISTANCE AU PANNEAU DE SORTIE ALBOUSSIÈRE SUR D 219	3,83
0,35	0,35			 SUIVRE D 219 TOUT DROIT	3,48
2,50	2,15			  AU CARREFOUR D 219 / D 269 A GAUCHE SUR D 269	1,33
3,78	1,28			CARREFOUR D 269 / D 369A TOUT DROIT SUR D 269	0,05
3,83	0,05			 CH 1 50M Après le carrefour	0,00
				Long : 4. 7378 Lat : 44. 9679	

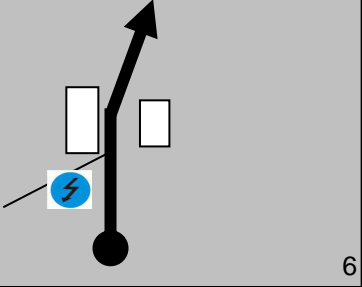

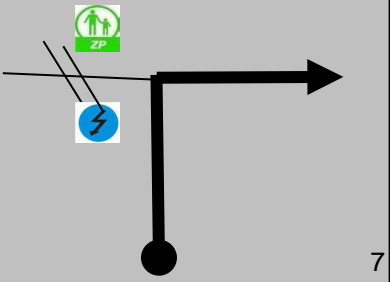



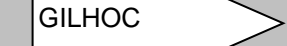

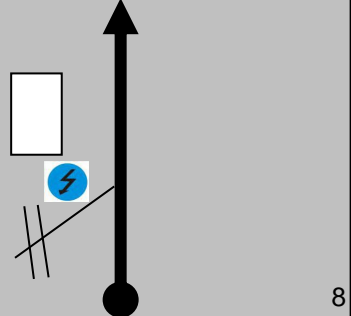

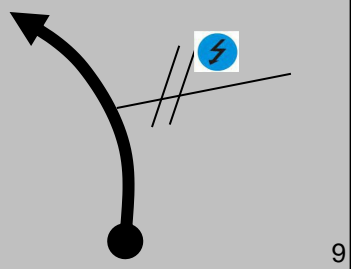

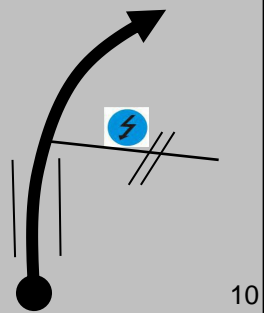

1er RALLYE DES VALLONS ARDECHOIS

Moderne & V.H.C.

CH 1. CH 2		1 ère Etape . 1 ère Section . 4ème Secteur			Page
CHAMPIS ST SYLVESTRE		Distance 12,30 Km	Temps Imparti 0 H 20 mm	Moyenne 36,90 Km/H	6
DISTANCE		DIRECTION		INFORMATIONS	Dist.totale dégressive
Totale	Partielle				
0,00				 <h1 style="font-size: 2em; margin: 0;">DES 1</h1> <p style="margin: 5px 0;">A 100M DU CH DANS COURBE</p> <p style="margin: 0 0 0 20px;">Long : 4. 7372 Lat : 44. 9684</p>	12,30
0,80	0,80			 <p style="margin: 5px 0;">DANS COURBE A DROITE LE CREUX DE REAUX</p> <p style="margin: 0 0 0 20px;">Long : 4. 7308 Lat : 44. 9648</p>	11,50
1,70	0,90			 <p style="margin: 5px 0;">DANS COURBE A DROITE DANS CHEMIN AVANT PETIT PONT</p> <p style="margin: 0 0 0 20px;">Long : 4. 7263 Lat : 44. 9700</p>	10,60
2,40	0,70			 <p style="margin: 5px 0;">DANS COURBE A DROITE A DROITE LE ROUBIAC</p> <p style="margin: 0 0 0 20px;">Long : 4. 7286 Lat : 44. 9743</p>	9,90
3,30	0,90			 <p style="margin: 5px 0;">DANS COURBE A DROITE SUR CHEMIN A GAUCHE CHEMIN DE PLAISANCE</p> <p style="margin: 0 0 0 20px;">Long : 4. 7220 Lat : 44. 9776</p>	9,00

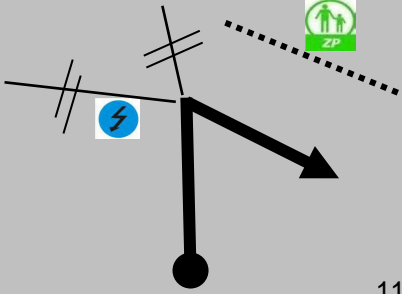







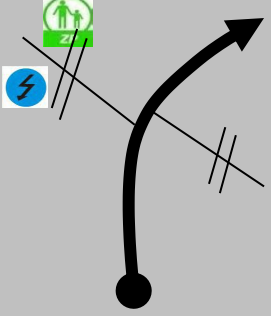


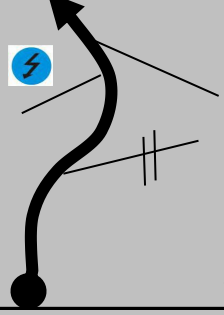





1er RALLYE DES VALLONS ARDECHOIS

Moderne & V.H.C.

CH 1. CH 2		1 ère Etape . 1 ère Section . 4ème Secteur			Page
CHAMPIS ST SYLVESTRE		Distance 12,30 Km	Temps Imparti 0 H 20 mm	Moyenne 36,90 Km/H	7
DISTANCE		DIRECTION		INFORMATIONS	Dist.totale dégressive
Totale	Partielle				
4,10	0,80		6	 HAMEAU DU FAURE A L'ENTREE A GAUCHE Long : 4. 7163 Lat : 44. 9784	8,20
4,30	0,20		7	   GILHOC   ALBOUSSIÈRE PRENDRE A DROITE Long : 4. 7139 Lat : 44. 9775	8,00
4,50	0,20		8	 LIEU DIT MAISONNEUVE Long : 4. 7126 Lat : 44. 9794	7,80
5,00	0,50		9	 LIEU DIT CHARLON CHEMIN A DROITE Long : 4. 7097 Lat : 44. 9824	7,30
5,70	0,70		10	 LIEU DIT MAYRES CHEMIN A DROITE Long : 4.7049 Lat : 44. 9844	6,60

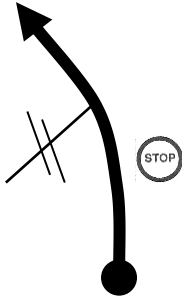


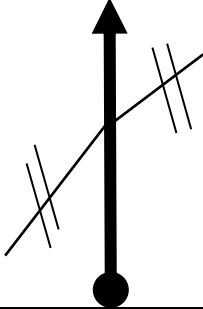

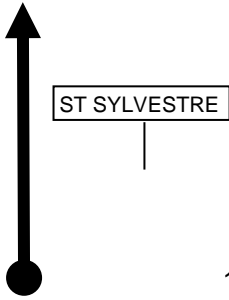





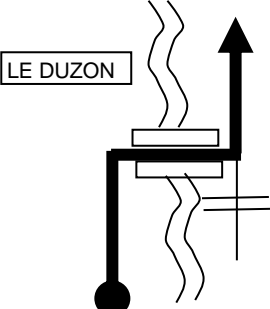

1er RALLYE DES VALLONS ARDECHOIS

Moderne & V.H.C.

CH 1. CH 2		1 ère Etape . 1 ère Section . 4ème Secteur			Page
CHAMPIS ST SYLVESTRE		Distance 12,30 Km	Temps Imparti 0 H 20 mm	Moyenne 36,90 Km/H	8
DISTANCE		DIRECTION		INFORMATIONS	Dist.totale dégressive
Totale	Partielle				
6,30	0,60	 11		  CARREFOUR D 269 / D 287 A DROITE  Long : 4.7080 Lat : 44. 9898	6,00
6,70	0,40	 12		 LIEU DIT LA BERGERONNE CHEMIN A DROITE Long : 4. 7121 Lat : 44. 9893	5,60
7,10	0,40	 13		 (ancienne arrivée) Long: 4. 7161 Lat : 44 .9925	5,20
7,50	0,40	 14		 Long: 4. 7198 Lat : 44. 9933	4,80
8,30	0,80	 15		 AES DANS CHEMIN A GAUCHE Long: 4. 7262 Lat : 44 .9941	4,00

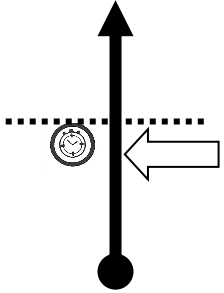


1er RALLYE DES VALLONS ARDECHOIS

Moderne & V.H.C.

CH 1. CH 2		1 ère Etape . 1 ère Section . 4ème Secteur			Page
CHAMPIS ST SYLVESTRE		Distance 12,30 Km	Temps Imparti 0 H 20 mm	Moyenne 36,90 Km/H	9
DISTANCE		DIRECTION		INFORMATIONS	Dist.totale dégressive
Totale	Partielle				
8,70	0,40	 16		 STOP CPS SUR ELARGISSEMENT A DROITE Long: 4. 7287 Lat : 44. 9931	3,60
10,70	2,00	 17		SUIVRE ROUTE PRINCIPALE TOUT DROIT	1,60
11,00	0,30	 18		<div style="border: 1px solid black; padding: 2px; display: inline-block;">SAINT SYLVESTRE</div> AU PANNEAU D'ENTREE SUIVRE ROUTE PRINCIPALE TOUT DROIT	1,30
11,85	0,85	 19	 	 AU STOP A GAUCHE <div style="border: 1px solid black; padding: 2px; display: inline-block; margin: 5px;">D 219</div> <div style="border: 1px solid black; padding: 2px; display: inline-block;">PLATS</div>	0,45
12,20	0,35	 20		<div style="border: 1px solid black; padding: 2px; display: inline-block; margin: 5px;">D 219</div> <div style="border: 1px solid black; padding: 2px; display: inline-block;">PLATS</div> APRES LE PONT A GAUCHE	0,10

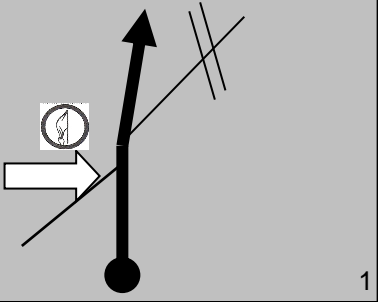

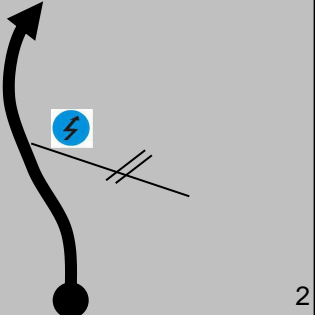

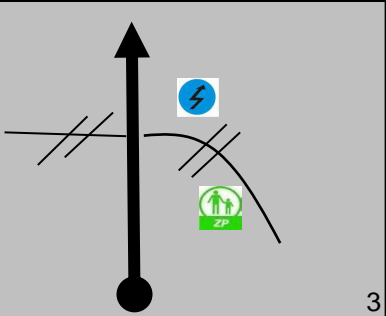


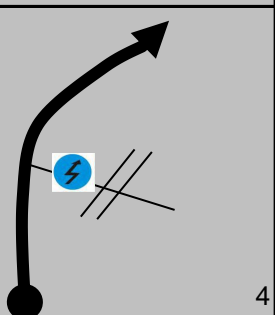

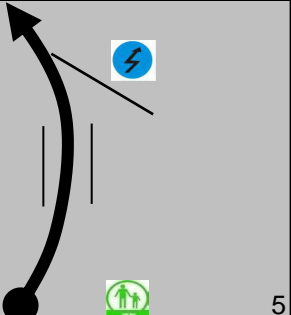


1er RALLYE DES VALLONS ARDECHOIS

Moderne & V.H.C.

CH 1. CH 2		1 ère Etape . 1 ère Section . 4ème Secteur			Page
CHAMPIS ST SYLVESTRE		Distance 12,30 Km	Temps Imparti 0 H 20 mm	Moyenne 36,90 Km/H	10
DISTANCE		DIRECTION		INFORMATIONS	Dist.totale dégressive
Totale	Partielle				
12,30	0,10			 CH 2	0,00
		21	A 100M DU CARREFOUR Long : 4. 7498 Lat : 44. 9853		

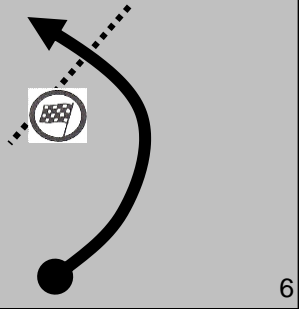


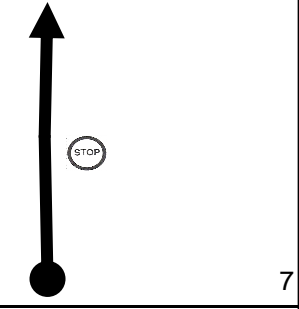


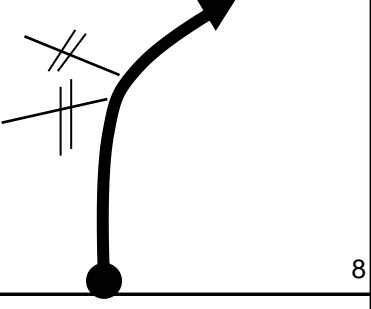

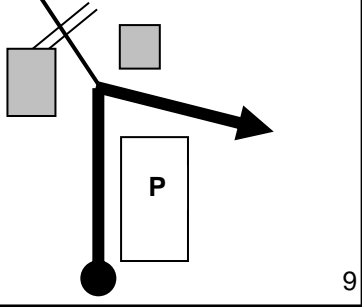

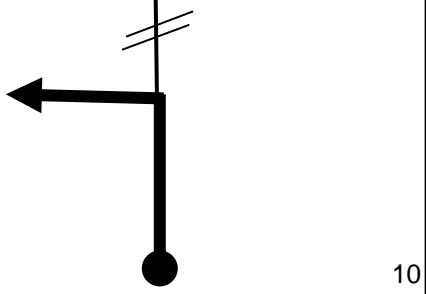

1er RALLYE DES VALLONS ARDECHOIS

Moderne & V.H.C.

CH 2. CH 2A		1 ère Etape . 1 ère Section . 5ème Secteur			Page
ST SYLVESTRE PLATS		Distance 6,71 Km	Temps Imparti 0 H 10 mm	Moyenne 40,26 Km/H	11
DISTANCE		DIRECTION		INFORMATIONS	Dist.totale dégressive
Totale	Partielle				
0,00			1	 DES 2 DANS CHEMIN A GAUCHE A 100M DU CH Long : 4. 7518 Lat : 44. 9855	6,71
1,30	1,30		2	 DANS ELARGISSEMENT A DROITE LA CHAVAT Long : 4. 7592 Lat : 44. 9868	5,41
2,00	0,70		3	  AU CARREFOUR D 219 / V.O. TOUT DROIT Long : 4. 7597 Lat : 44. 9929	4,71
2,50	0,50		4	 DANS CHEMIN A DROITE Long : 4. 7599 Lat : 44. 9969	4,21
3,50	1,00		5	  DANS CHEMIN APRES LE PONT A DROITE Long : 4. 7686 Lat : 45. 0004	3,21

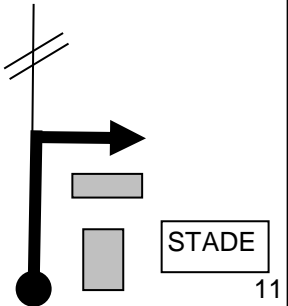


1er RALLYE DES VALLONS ARDECHOIS

Moderne & V.H.C.

CH 2. CH 2A		1 ère Etape . 1 ère Section . 5ème Secteur			Page
ST SYLVESTRE PLATS		Distance 6,71 Km	Temps Imparti 0 H 10 mm	Moyenne 40,26 Km/H	12
DISTANCE		DIRECTION		INFORMATIONS	Dist.totale dégressive
Totale	Partielle				
4,00	0,50	 6		 <h2 style="margin: 0;">AES 2</h2> <p style="margin: 0; font-size: small;">DANS COURBE A GAUCHE DANS RENFORCEMENT</p> <p style="margin: 0; font-size: x-small;">Long: 4. 7648 Lat : 45 .0020</p>	2,71
4,30	0,30	 7		 <h2 style="margin: 0;">CPS 2</h2> <p style="margin: 0; font-size: x-small;">Long: 4. 7627 Lat : 45. 0031</p>	2,41
4,43	0,13	 8		<p style="margin: 0; font-size: small;">AU CARREFOUR V.O. DU PONT DE LA BANNE SUIVRE D 219</p>	2,28
6,11	1,68	 9	 AGGLO !!!	<p style="margin: 0; font-size: small;">A L'ENTREE DU VILLAGE A DROITE AU PARKING</p>	0,60
6,41	0,30	 10	 AGGLO !!!	<p style="margin: 0; font-size: small;">A GAUCHE</p> <div style="border: 1px solid black; padding: 2px; display: inline-block; margin: 0;"> STADE </div>	0,30

1er RALLYE DES VALLONS ARDECHOIS

Moderne & V.H.C.

CH 2. CH 2A		1 ère Etape . 1 ère Section . 5ème Secteur			Page
ST SYLVESTRE PLATS		Distance 6,71 Km	Temps Imparti 0 H 10 mm	Moyenne 40,26 Km/H	13
DISTANCE		DIRECTION		INFORMATIONS	Dist.totale dégressive
Totale	Partielle				0,00
6,71	0,30			 CH 2A APRES LE STADE A DROITE ENTREE DU PARC	

1er RALLYE DES VALLONS ARDECHOIS

Moderne & V.H.C.

				Page
				14

Pour la 1 ère ETAPE. 2ème SECTION. 6 ème SECTEUR reprendre PAGE 1. 2. 3

Pour la 1 ère ETAPE. 2ème SECTION. 7 ème SECTEUR prendre PAGE 18 (Parc d'assistance)

Pour la 1 ère ETAPE. 2ème SECTION. 8 ème SECTEUR reprendre PAGE 5

Pour la 1 ère ETAPE. 2ème SECTION. 9 ème SECTEUR reprendre PAGES 6. 7. 8. 9. 10

Pour la 1 ère ETAPE. 2ème SECTION. 10 ème SECTEUR reprendre PAGES 11. 12. 13

Pour la 1 ère ETAPE. 3ème SECTION. 11 ème SECTEUR reprendre PAGES 1. 2. 3

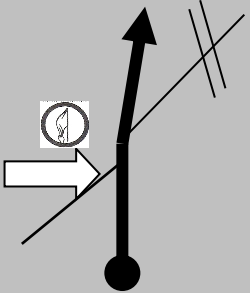





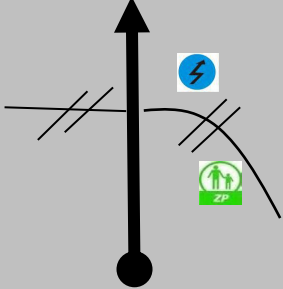



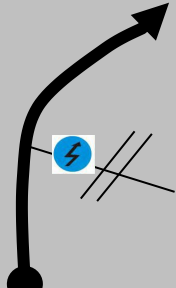






Pour la 1 ère ETAPE. 3ème SECTION. 12 ème SECTEUR reprendre PAGE 18 (Parc d'assistance)

Pour la 1 ère ETAPE. 3ème SECTION. 13 ème SECTEUR reprendre PAGE 5

Pour la 1 ère ETAPE. 3ème SECTION. 14 ème SECTEUR reprendre PAGES 6. 7. 8. 9. 10

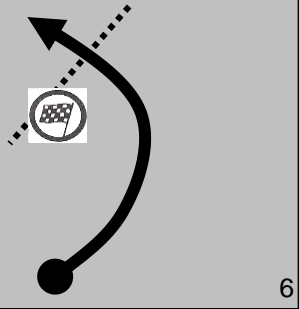


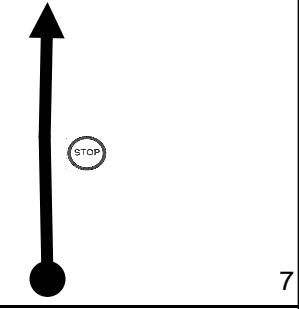


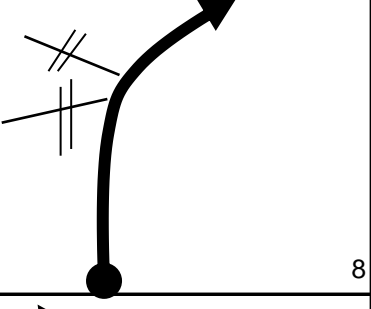

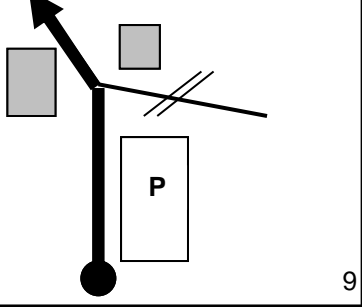


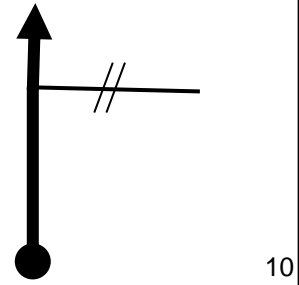


1er RALLYE DES VALLONS ARDECHOIS

Moderne & V.H.C.

CH 6. CH 6A		1 ere Etape . 3 eme Section . 15eme Secteur			Page
ST SYLVESTRE PLATS		Distance 6,54 Km	Temps Imparti 0 H 10 mm	Moyenne 39,24 Km/H	15
DISTANCE		DIRECTION		INFORMATIONS	Dist.totale
Totale	Partielle				dégressive
0,00				 DES 6 DANS CHEMIN A GAUCHE	6,54
		1	Long : 4. 7519 Lat : 44. 9855		
1,30	1,30			 DANS ELARGISSEMENT A DROITE LA CHAVAT	5,24
		2	Long : 4. 7592 Lat : 44. 9868		
2,00	0,70			  AU CARREFOUR D 219 / V.O. TOUT DROIT	4,54
		3	Long : 4. 7597 Lat : 44. 9929		
2,50	0,50			 DANS CHEMIN A DROITE	4,04
		4	Long : 4. 7599 Lat : 44. 9969		
3,50	1,00			  DANS CHEMIN APRES LE PONT A DROITE	3,04
		5	Long : 4. 7686 Lat : 45. 0004		





1er RALLYE DES VALLONS ARDECHOIS

Moderne & V.H.C.

CH 6. CH 6A		1 ère Etape . 3 ème Section . 15ème Secteur			Page
ST SYLVESTRE PLATS		Distance 6,71 Km	Temps Imparti 0 H 10 mm	Moyenne 40,26 Km/H	16
DISTANCE		DIRECTION		INFORMATIONS	Dist.totale dégressive
Totale	Partielle				
4,00	0,50			 <h2 style="margin: 0;">AES 6</h2> <p style="margin: 0;">DANS COURBE A GAUCHE DANS RENFORCEMENT</p> <p style="margin: 0;">Long: 4. 7648 Lat : 45 .0020</p>	2,54
4,30	0,30			 <h2 style="margin: 0;">CPS 6</h2> <p style="margin: 0;">Long: 4. 7627 Lat : 45. 0031</p>	2,24
4,43	0,13			<p style="margin: 0;">AU CARREFOUR V.O. DU PONT DE LA BANNE SUIVRE D 219</p>	2,11
6,11	1,68		 AGGLO 	<p style="margin: 0;">A L'ENTREE DU VILLAGE TOUT DROIT AU PARKING</p>	0,43
6,42	0,31		 AGGLO 	<p style="margin: 0;">TOUT DROIT</p>	0,12




1er RALLYE DES VALLONS ARDECHOIS

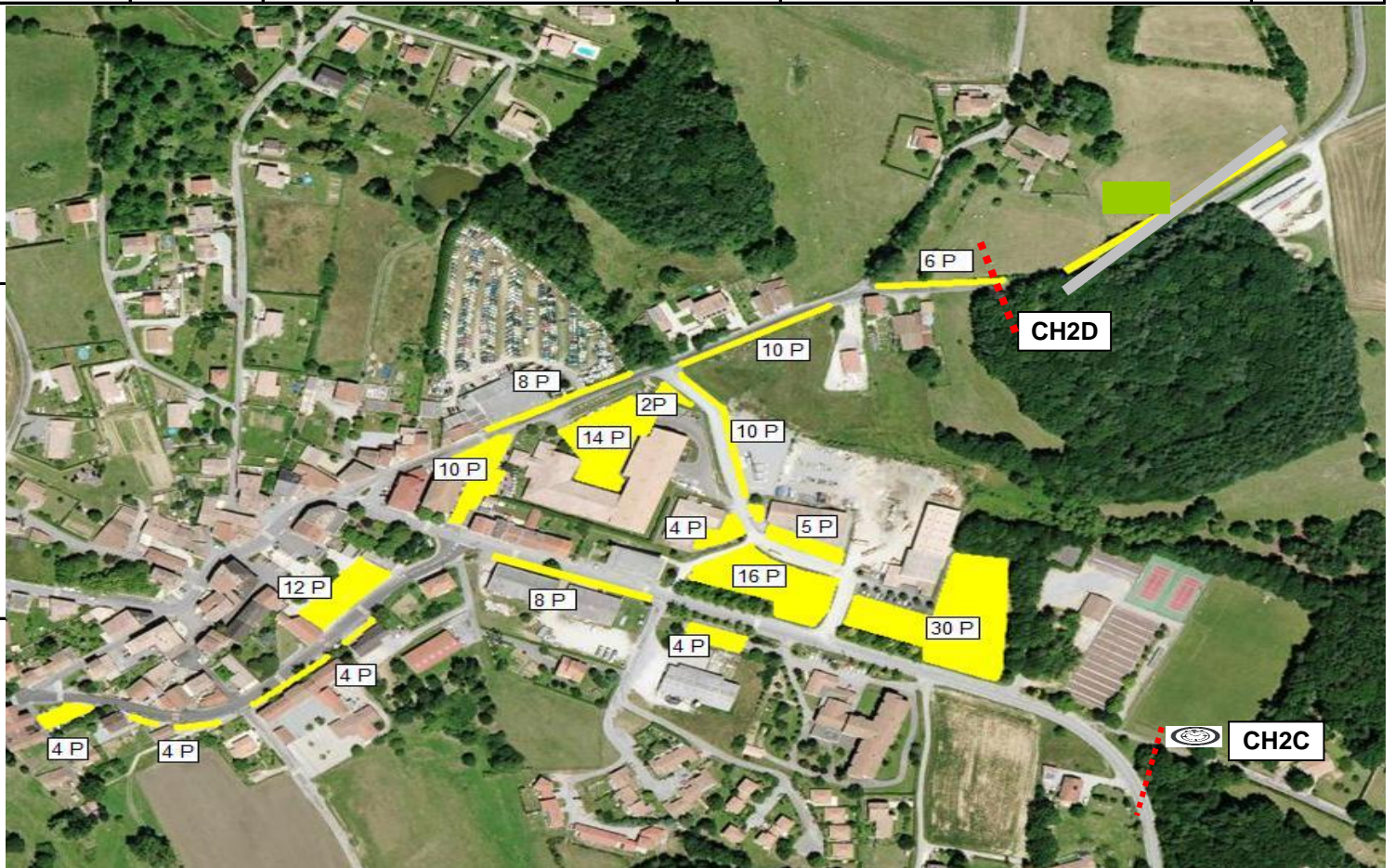
Moderne & V.H.C.

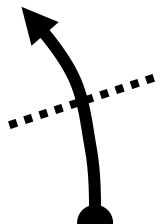

CH 6. CH 6A		1 ère Etape . 3 ème Section . 15ème Secteur			Page
ST SYLVESTRE PLATS		Distance 6,92 Km	Temps Imparti 0 H 10 mm	Moyenne 41,52 Km/H	17
DISTANCE		DIRECTION		INFORMATIONS	Dist.totale dégressive
Totale	Partielle				0,00
6,54	0,12		 AGGLO  11	 CH 6A DEVANT LE COMMERCE A DROITE	0,00

1er RALLYE DES VALLONS ARDECHOIS

Moderne & V.H.C.

CH 2C. CH 2D		1 ère Etape . 1 ère Section . 2ème Secteur			Page 18
ALBOUSSIÈRE ALBOUSSIÈRE		Distance 0,85 Km	Temps Imparti 0 H 35 mm	Moyenne 1,75 Km/H	
DISTANCE		DIRECTION		INFORMATIONS	Dist.totale dégressive
Totale	Partielle				
0,00	0,00			 C.H. 2C SUR ELARGISSEMENT A DROITE 30M AVANT PANNEAU DE STOP	1,00



1,00	1,00		 C.H. 2D AU PANNEAU DE SORTIE ALBOUSSIÈRE	0,00
-------------	-------------	---	--	-------------


If you stop in a Special Stage
do not require assistance from Emergency Services
Display this green O.K. prominently

OK

Si vous êtes arrêté dans une Epreuve de Classement
et n'avez pas besoin de secours
Mettez en évidence ce panneau vert O.K.

Si vous êtes arrêté dans une Epreuve de Classement
et avez besoin de l'aide des Services médicaux

Mettez cette croix rouge bien en vue afin que
les équipages suivant l'aperçoivent



If you stop in a Special Stage
and require medical service

Display this Red Cross in a prominent position
so that following crews can see it